



BERITA NEGARA REPUBLIK INDONESIA

No.852, 2023

KEMEN-ATR/BPN. RDTR Kecamatan Ajibata.

PERATURAN MENTERI AGRARIA DAN TATA RUANG/
KEPALA BADAN PERTANAHAN NASIONAL
REPUBLIK INDONESIA
NOMOR 7 TAHUN 2023
TENTANG
RENCANA DETAIL TATA RUANG KECAMATAN AJIBATA

DENGAN RAHMAT TUHAN YANG MAHA ESA

MENTERI AGRARIA DAN TATA RUANG/
KEPALA BADAN PERTANAHAN NASIONAL
REPUBLIK INDONESIA,

Menimbang : bahwa untuk melaksanakan ketentuan Pasal 91 ayat (4), ayat (5), ayat (6), dan ayat (7) Peraturan Pemerintah Nomor 21 Tahun 2021 tentang Penyelenggaraan Penataan Ruang, perlu menetapkan Peraturan Menteri Agraria dan Tata Ruang/Kepala Badan Pertanahan Nasional tentang Rencana Detail Tata Ruang Kecamatan Ajibata;

Mengingat : 1. Pasal 17 ayat (3) Undang-Undang Dasar Negara Republik Indonesia Tahun 1945;
2. Undang-Undang Nomor 26 Tahun 2007 tentang Penataan Ruang (Lembaran Negara Republik Indonesia Tahun 2007 Nomor 68, Tambahan Lembaran Negara Republik Indonesia Nomor 4725);
3. Undang-Undang Nomor 39 Tahun 2008 tentang Kementerian Negara (Lembaran Negara Republik Indonesia Tahun 2008 Nomor 166, Tambahan Lembaran Negara Republik Indonesia Nomor 4916);
4. Undang-Undang Nomor 6 Tahun 2023 tentang Penetapan Peraturan Pemerintah Pengganti Undang-Undang Nomor 2 Tahun 2022 tentang Cipta Kerja menjadi Undang-Undang (Lembaran Negara Republik Indonesia Tahun 2023 Nomor 41, Tambahan Lembaran Negara Republik Indonesia Nomor 6856);
5. Peraturan Pemerintah Nomor 21 Tahun 2021 tentang Penyelenggaraan Penataan Ruang (Lembaran Negara Republik Indonesia Tahun 2021 Nomor 31, Tambahan Lembaran Negara Republik Indonesia Nomor 6633);
6. Peraturan Presiden Nomor 47 Tahun 2020 tentang Kementerian Agraria dan Tata Ruang (Lembaran Negara Republik Indonesia Tahun 2020 Nomor 83);

7. Peraturan Presiden Nomor 48 Tahun 2020 tentang Badan Pertanahan Nasional (Lembaran Negara Republik Indonesia Tahun 2020 Nomor 84);
8. Peraturan Menteri Agraria dan Tata Ruang/Kepala Badan Pertanahan Nasional Nomor 16 Tahun 2020 tentang Organisasi dan Tata Kerja Kementerian Agraria dan Tata Ruang/Badan Pertanahan Nasional (Berita Negara Republik Indonesia Tahun 2020 Nomor 985);
9. Peraturan Menteri Agraria dan Tata Ruang/Kepala Badan Pertanahan Nasional Nomor 17 Tahun 2020 tentang Organisasi dan Tata Kerja Kantor Wilayah Badan Pertanahan Nasional dan Kantor Pertanahan (Berita Negara Republik Indonesia Tahun 2020 Nomor 986);
10. Peraturan Menteri Agraria dan Tata Ruang/Kepala Badan Pertanahan Nasional Nomor 11 Tahun 2021 tentang Tata Cara Penyusunan, Peninjauan Kembali, Revisi, dan Penerbitan Persetujuan Substansi Rencana Tata Ruang Wilayah Provinsi, Kabupaten, Kota, dan Rencana Detail Tata Ruang (Berita Negara Republik Indonesia Tahun 2021 Nomor 330);

MEMUTUSKAN:

Menetapkan : PERATURAN MENTERI AGRARIA DAN TATA RUANG/ KEPALA BADAN PERTANAHAN NASIONAL TENTANG RENCANA DETAIL TATA RUANG KECAMATAN AJIBATA.

Pasal 1

- (1) Rencana Detail Tata Ruang Kecamatan Ajibata ditetapkan dengan Peraturan Menteri ini.
- (2) Rencana Detail Tata Ruang Kecamatan Ajibata sebagaimana dimaksud pada ayat (1) terdiri atas:
 - a. Muatan Rencana Detail Tata Ruang sebagaimana tercantum dalam Lampiran I yang merupakan bagian tidak terpisahkan dari Peraturan Menteri ini;
 - b. Peta Administrasi Wilayah Perencanaan sebagaimana tercantum dalam Lampiran II yang merupakan bagian tidak terpisahkan dari Peraturan Menteri ini;
 - c. Peta Rencana Struktur Ruang Wilayah Perencanaan sebagaimana tercantum dalam Lampiran III yang merupakan bagian tidak terpisahkan dari Peraturan Menteri ini;
 - d. Peta Rencana Struktur Ruang Rencana Pengembangan Pusat Pelayanan sebagaimana tercantum dalam Lampiran IV yang merupakan bagian tidak terpisahkan dari Peraturan Menteri ini;
 - e. Peta Rencana Struktur Ruang Rencana Jaringan Transportasi sebagaimana tercantum dalam Lampiran V yang merupakan bagian tidak terpisahkan dari Peraturan Menteri ini;
 - f. Peta Rencana Struktur Ruang Rencana Jaringan Energi sebagaimana tercantum dalam Lampiran VI yang merupakan bagian tidak terpisahkan dari Peraturan Menteri ini;

- g. Peta Rencana Struktur Ruang Rencana Jaringan Telekomunikasi sebagaimana tercantum dalam Lampiran VII yang merupakan bagian tidak terpisahkan dari Peraturan Menteri ini;
- h. Peta Rencana Struktur Ruang Rencana Jaringan Sumber Daya Air sebagaimana tercantum dalam Lampiran VIII yang merupakan bagian tidak terpisahkan dari Peraturan Menteri ini;
- i. Peta Rencana Struktur Ruang Rencana Jaringan Air Minum sebagaimana tercantum dalam Lampiran IX yang merupakan bagian tidak terpisahkan dari Peraturan Menteri ini;
- j. Peta Rencana Struktur Ruang Rencana Pengelolaan Air Limbah sebagaimana tercantum dalam Lampiran X yang merupakan bagian tidak terpisahkan dari Peraturan Menteri ini;
- k. Peta Rencana Struktur Ruang Rencana Jaringan Persampahan sebagaimana tercantum dalam Lampiran XI yang merupakan bagian tidak terpisahkan dari Peraturan Menteri ini;
- l. Peta Rencana Struktur Ruang Rencana Drainase sebagaimana tercantum dalam Lampiran XII yang merupakan bagian tidak terpisahkan dari Peraturan Menteri ini;
- m. Peta Rencana Struktur Ruang Rencana Jaringan Prasarana Lainnya sebagaimana tercantum dalam Lampiran XIII yang merupakan bagian tidak terpisahkan dari Peraturan Menteri ini;
- n. Peta Rencana Pola Ruang sebagaimana tercantum dalam Lampiran XIV yang merupakan bagian tidak terpisahkan dari Peraturan Menteri ini;
- o. Tabel Indikasi Program sebagaimana tercantum dalam Lampiran XV yang merupakan bagian tidak terpisahkan dari Peraturan Menteri ini;
- p. Tabel Ketentuan Kegiatan dan Penggunaan Lahan (Tabel ITBX) sebagaimana tercantum dalam Lampiran XVI yang merupakan bagian tidak terpisahkan dari Peraturan Menteri ini;
- q. Tabel Intensitas Pemanfaatan Ruang sebagaimana tercantum dalam Lampiran XVII yang merupakan bagian tidak terpisahkan dari Peraturan Menteri ini;
- r. Tabel Tata Massa Bangunan sebagaimana tercantum dalam Lampiran XVIII yang merupakan bagian tidak terpisahkan dari Peraturan Menteri ini;
- s. Tabel Sarana Prasarana Minimum sebagaimana tercantum dalam Lampiran XIX yang merupakan bagian tidak terpisahkan dari Peraturan Menteri ini;
- t. Peta Ketentuan Khusus terdiri atas:
 - 1. Peta Ketentuan Khusus Rencana Pola Ruang Kawasan Keselamatan Operasi Penerbangan;
 - 2. Peta Ketentuan Khusus Rencana Pola Ruang Lahan Pertanian Pangan Berkelanjutan;
 - 3. Peta Ketentuan Khusus Kawasan Resapan Air;
 - 4. Peta Ketentuan Khusus Kawasan Sempadan;

5. Peta Ketentuan Khusus Kawasan Rawan Bencana; dan
 6. Peta Ketentuan Khusus Tempat Evakuasi Bencana,
sebagaimana tercantum dalam Lampiran XX yang merupakan bagian tidak terpisahkan dari Peraturan Menteri ini; dan
 - u. Peta Teknik Pengaturan Zonasi sebagaimana tercantum dalam Lampiran XXI yang merupakan bagian tidak terpisahkan dari Peraturan Menteri ini.
- (3) Rencana Detail Tata Ruang Kecamatan Ajibata sebagaimana dimaksud pada ayat (2) menjadi acuan pemanfaatan ruang dan pengendalian pemanfaatan ruang di Kecamatan Ajibata.

Pasal 2

- (1) Bupati Toba wajib menetapkan Rencana Detail Tata Ruang Kecamatan Ajibata sebagaimana dimaksud dalam Pasal 1 dengan Peraturan Bupati dalam jangka waktu paling lama 15 (lima belas) hari kerja sejak Peraturan Menteri ini diundangkan.
- (2) Peraturan Bupati Toba tentang Rencana Detail Tata Ruang Kecamatan Ajibata sebagaimana dimaksud pada ayat (1) ditetapkan sesuai dengan substansi Rencana Detail Tata Ruang Kecamatan Ajibata sebagaimana tercantum dalam Lampiran I, Lampiran II, Lampiran III, Lampiran IV, Lampiran V, Lampiran VI, Lampiran VII, Lampiran VIII, Lampiran IX, Lampiran X, Lampiran XI, Lampiran XII, Lampiran XIII, Lampiran XIV, Lampiran XV, Lampiran XVI, Lampiran XVII, Lampiran XVIII, Lampiran XIX, Lampiran XX, dan Lampiran XXI Peraturan Menteri ini sesuai dengan ketentuan peraturan perundang-undangan.
- (3) Ketentuan mengenai jangka waktu paling lama 15 (lima belas) hari kerja sebagaimana dimaksud pada ayat (1) termasuk pengundangan Peraturan Bupati Toba tentang Rencana Detail Tata Ruang Kecamatan Ajibata dalam berita daerah oleh Sekretaris Daerah Kabupaten Toba.
- (4) Dalam hal Peraturan Bupati Toba tentang Rencana Detail Tata Ruang Kecamatan Ajibata sebagaimana dimaksud pada ayat (1) sudah diundangkan oleh Sekretaris Daerah Kabupaten Toba, Peraturan Menteri ini dinyatakan tidak berlaku.
- (5) Dalam hal Peraturan Bupati Toba tentang Rencana Detail Tata Ruang Kecamatan Ajibata sebagaimana dimaksud pada ayat (1) tidak ditetapkan oleh Bupati Toba dan/atau tidak diundangkan oleh Sekretaris Daerah Kabupaten Toba sampai batas waktu yang ditetapkan, Rencana Detail Tata Ruang Kecamatan Ajibata yang ditetapkan dalam Peraturan Menteri ini menjadi acuan pemanfaatan ruang dan pengendalian pemanfaatan ruang.
- (6) Bupati Toba melakukan peninjauan kembali Rencana Detail Tata Ruang Kecamatan Ajibata sebagaimana dimaksud pada ayat (5) sesuai dengan ketentuan peraturan perundang-undangan.

- (7) Dalam hal hasil peninjauan kembali sebagaimana dimaksud pada ayat (6) merekomendasikan Rencana Detail Tata Ruang Kecamatan Ajibata perlu direvisi, Bupati Toba melakukan penyusunan dan penetapan Rancangan Peraturan Bupati Toba tentang Rencana Detail Tata Ruang Kecamatan Ajibata sesuai dengan ketentuan peraturan perundang-undangan.
- (8) Dalam hal Peraturan Bupati tentang Rencana Detail Tata Ruang Kecamatan Ajibata sebagaimana dimaksud pada ayat (7) sudah diundangkan, Peraturan Menteri ini dinyatakan tidak berlaku.

Pasal 3

Dengan berlakunya Peraturan Menteri ini, maka:

- a. izin pemanfaatan ruang atau kesesuaian kegiatan pemanfaatan ruang yang telah diterbitkan dan sesuai dengan ketentuan Peraturan Menteri ini tetap berlaku sesuai dengan masa berlakunya;
- b. izin pemanfaatan ruang atau kesesuaian kegiatan pemanfaatan ruang yang telah diterbitkan tetapi tidak sesuai dengan ketentuan Peraturan Menteri ini, dilakukan penyesuaian sesuai dengan ketentuan peraturan perundang-undangan; dan
- c. kesesuaian kegiatan pemanfaatan ruang yang sedang dalam proses penerbitan mengacu pada ketentuan dalam Peraturan Menteri ini.

Pasal 4

Pada saat Peraturan Menteri ini berlaku, peraturan perundang-undangan yang menjadi acuan dalam pemanfaatan ruang dan pengendalian pemanfaatan ruang di Kabupaten Toba yang bertentangan dengan Peraturan Menteri ini dinyatakan tidak berlaku.

Pasal 5

Peraturan Menteri ini mulai berlaku pada tanggal diundangkan.

Agar setiap orang mengetahuinya, memerintahkan pengundangan Peraturan Menteri ini dengan penempatannya dalam Berita Negara Republik Indonesia.

Ditetapkan di Jakarta
pada tanggal 19 Oktober 2023

MENTERI AGRARIA DAN TATA RUANG/
KEPALA BADAN PERTANAHAN NASIONAL
REPUBLIK INDONESIA,

ttd.

HADI TJAHAJANTO

Diundangkan di Jakarta
pada tanggal 27 Oktober 2023

DIREKTUR JENDERAL
PERATURAN PERUNDANG-UNDANGAN
KEMENTERIAN HUKUM DAN HAK ASASI MANUSIA
REPUBLIK INDONESIA,

ttd.

ASEP N. MULYANA

LAMPIRAN I
PERATURAN MENTERI AGRARIA DAN TATA RUANG/
KEPALA BADAN PERTANAHAN NASIONAL
NOMOR 7 TAHUN 2023
TENTANG
RENCANA DETAIL TATA RUANG KECAMATAN AJIBATA

MUATAN RENCANA DETAIL TATA RUANG KECAMATAN AJIBATA

BAB I
KETENTUAN UMUM

Pasal 1

Dalam Rencana Detail Tata Ruang Kecamatan Ajibata ini yang dimaksud dengan:

1. Daerah adalah Kabupaten Toba.
2. Kepala Daerah adalah Bupati Toba.
3. Pemerintah Daerah adalah pemerintah Kabupaten Toba.
4. Pemerintah Pusat adalah Presiden Republik Indonesia yang memegang kekuasaan pemerintahan Negara Republik Indonesia yang dibantu oleh Wakil Presiden dan menteri sebagaimana dimaksud dalam Undang-Undang Dasar Negara Republik Indonesia Tahun 1945.
5. Ruang adalah wadah yang meliputi ruang darat, ruang laut, dan ruang udara, termasuk ruang di dalam bumi sebagai satu kesatuan wilayah, tempat manusia dan makhluk hidup lain, melakukan kegiatan, dan memelihara kelangsungan hidupnya.
6. Struktur Ruang adalah susunan pusat-pusat permukiman dan sistem jaringan prasarana dan sarana yang berfungsi sebagai pendukung kegiatan sosial ekonomi Masyarakat yang secara hierarkis memiliki hubungan fungsional.
7. Pola Ruang adalah distribusi peruntukan Ruang dalam suatu wilayah yang meliputi peruntukan Ruang untuk fungsi lindung dan peruntukan Ruang untuk fungsi budi daya.
8. Tata Ruang adalah wujud Struktur Ruang dan Pola Ruang.
9. Penataan Ruang adalah suatu sistem Perencanaan Tata Ruang, Pemanfaatan Ruang, dan Pengendalian Pemanfaatan Ruang.
10. Perencanaan Tata Ruang adalah suatu proses untuk menentukan Struktur Ruang dan Pola Ruang yang meliputi penyusunan dan penetapan Rencana Tata Ruang.
11. Pemanfaatan Ruang adalah upaya untuk mewujudkan Struktur Ruang dan Pola Ruang sesuai dengan Rencana Tata Ruang melalui penyusunan dan pelaksanaan program beserta pembiayaannya.
12. Pengendalian Pemanfaatan Ruang adalah upaya untuk mewujudkan tertib Tata Ruang.
13. Rencana Tata Ruang adalah hasil Perencanaan Tata Ruang.
14. Rencana Detail Tata Ruang yang selanjutnya disingkat RDTR adalah rencana secara terperinci tentang Tata Ruang wilayah kabupaten/kota yang dilengkapi dengan peraturan zonasi kabupaten/kota.
15. Zona Lindung adalah kawasan yang dengan fungsi utama melindungi kelestarian lingkungan hidup yang mencakup sumber daya alam dan sumber daya buatan.
16. Zona Budi Daya adalah kawasan yang dengan fungsi utama untuk dibudidayakan atas dasar kondisi dan potensi sumber daya alam, sumber daya manusia, dan sumber daya buatan.

17. Wilayah adalah Ruang yang merupakan kesatuan geografis beserta segenap unsur terkait yang batas dan sistemnya ditentukan berdasarkan aspek administratif dan/atau aspek fungsional.
18. Wilayah Perencanaan yang selanjutnya disingkat WP adalah bagian dari kabupaten/kota dan/atau kawasan strategis kabupaten/kota yang akan atau perlu disusun RDTR-nya, sesuai arahan atau yang di dalam rencana tata ruang wilayah kabupaten/kota yang bersangkutan.
19. Sub Wilayah Perencanaan yang selanjutnya disingkat SWP adalah bagian dari WP yang dibatasi dengan batasan fisik dan terdiri atas beberapa blok.
20. Blok atau Blok Peruntukan yang selanjutnya disebut Blok adalah sebidang lahan yang dibatasi sekurang-kurangnya oleh batasan fisik yang nyata seperti jaringan jalan, sungai, selokan, saluran irigasi, saluran udara tegangan ekstra tinggi, dan pantai, atau yang belum nyata seperti rencana jaringan jalan dan rencana jaringan prasarana lain yang sejenis sesuai dengan rencana kota.
21. Pusat Pelayanan Kota/Kawasan Perkotaan selanjutnya disebut PPK adalah pusat pelayanan ekonomi, sosial, dan/atau administrasi yang melayani seluruh Wilayah kota dan/atau regional.
22. Sub-Pusat Pelayanan Kota/Kawasan Perkotaan selanjutnya disebut SPPK adalah pusat pelayanan ekonomi, sosial, dan/atau administrasi yang melayani sub Wilayah kota.
23. Pusat Lingkungan Kelurahan/Desa selanjutnya disebut PL Kelurahan/Desa adalah pusat pelayanan ekonomi, sosial, dan/atau administrasi lingkungan permukiman kelurahan/desa.
24. Jalan Kolektor Primer adalah jalan yang menghubungkan secara berdaya guna antara pusat kegiatan nasional dengan pusat kegiatan lokal, antarpusat kegiatan Wilayah, atau antara pusat kegiatan Wilayah dengan pusat kegiatan lokal.
25. Jalan Lokal Primer adalah jalan yang menghubungkan secara berdaya guna pusat kegiatan nasional dengan pusat kegiatan lingkungan, pusat kegiatan Wilayah dengan pusat kegiatan lingkungan, antarpusat kegiatan lokal, atau pusat kegiatan lokal dengan pusat kegiatan lingkungan, serta antarpusat kegiatan lingkungan.
26. Jalan Lingkungan Sekunder adalah jalan yang menghubungkan antarpersil dalam kawasan perkotaan.
27. Jalan Khusus adalah jalan yang dibangun oleh instansi, badan usaha, perseorangan, atau kelompok Masyarakat untuk kepentingan sendiri.
28. Halte adalah tempat pemberhentian kendaraan bermotor umum untuk menaikkan dan menurunkan penumpang.
29. Lintas Penyeberangan Antarkabupaten/Kota dalam Provinsi adalah suatu alur perairan di sungai dan/atau danau yang ditetapkan sebagai lintas penyeberangan antarkabupaten/kota yang menghubungkan antarjaringan jalan provinsi dan jaringan jalur kereta api dalam provinsi.
30. Lintas Penyeberangan dalam Kabupaten adalah suatu alur perairan di sungai dan/atau danau yang ditetapkan sebagai lintas penyeberangan dalam kabupaten yang menghubungkan simpul pada jaringan jalan dan/atau jaringan jalur kereta api dalam kabupaten.
31. Pelabuhan Sungai dan Danau Pengumpan adalah pelabuhan yang digunakan untuk melayani angkutan sungai atau danau yang terletak di sungai atau danau yang bersifat pengumpan.
32. Bandar Udara Pengumpan adalah bandar udara yang mempunyai cakupan pelayanan dan mempengaruhi perkembangan ekonomi terbatas.
33. Saluran Udara Tegangan Tinggi (SUTT) adalah saluran tenaga listrik yang menggunakan kawat telanjang (konduktor) di udara bertegangan nominal 35 kV sampai dengan 230 kV.

34. Saluran Udara Tegangan Menengah yang selanjutnya disingkat SUTM adalah saluran tenaga listrik yang menggunakan kawat telanjang (penghantar) di udara bertegangan di bawah 35 kV sesuai standar di bidang ketenagalistrikan.
35. Saluran Udara Tegangan Rendah yang selanjutnya disingkat SUTR adalah saluran tenaga listrik yang menggunakan kawat (penghantar) di udara bertegangan di 220 volt sampai dengan 1000 volt sesuai standar di bidang ketenagalistrikan.
36. Gardu Induk adalah gardu yang berfungsi untuk menurunkan tegangan dari jaringan subtransmisi menjadi tegangan menengah.
37. Jaringan Serat Optik adalah jaringan telekomunikasi utama yang berbasis serat optik, menghubungkan antaribu kota provinsi dan/atau antarjaringan lainnya yang menghubungkan kota/kabupaten sehingga terbentuk konfigurasi ring, termasuk pipa/kabel bawah laut telekomunikasi.
38. Menara *Base Transceiver Station* yang selanjutnya disebut Menara BTS adalah bangunan sebagai tempat yang merupakan pusat otomatisasi sambungan telepon.
39. Jaringan Irigasi Tersier adalah jaringan irigasi yang berfungsi sebagai prasarana pelayanan air irigasi dalam petak tersier yang terdiri atas saluran tersier, saluran kuarter dan saluran pembuang, boks tersier, boks kuarter, serta bangunan pelengkap.
40. Prasarana Irigasi adalah bangunan irigasi yang berfungsi untuk mengambil air dari sumber air.
41. Jaringan Transmisi Air Baku adalah bangunan yang berfungsi sebagai pengambilan dan atau penyedia air baku.
42. Bangunan Penampung Air adalah bangunan atau konstruksi yang dibangun dengan segala perlengkapannya dan dipergunakan sebagai tempat untuk menampung air minum.
43. Jaringan Distribusi Pembagi adalah pipa yang digunakan untuk pengaliran air minum dari bangunan penampungan sampai unit pelayanan.
44. Hidran Umum adalah unit pelayanan sarana air minum perpipaan yang digunakan untuk mengambil air minum langsung oleh Masyarakat.
45. Bangunan Penangkap Mata Air adalah sarana yang dibangun untuk mengumpulkan air pada sumber mata air dan melindungi sumber mata air terhadap pencemaran.
46. Sub-sistem Pengolahan Setempat adalah sarana untuk mengumpulkan dan mengolah air limbah domestik di lokasi sumber.
47. Bak Kontrol adalah tempat untuk melakukan pengecekan/pemeliharaan dimana orang tidak bisa masuk.
48. Pipa Retikulasi adalah pipa yang terdiri atas pipa lateral dan pipa servis yang berfungsi sebagai saluran pengumpul air limbah domestik.
49. Pipa Induk adalah pipa yang berfungsi untuk mengumpulkan air limbah domestik dari pipa retikulasi dan menyalurkan ke subsistem pengolahan terpusat.
50. Instalasi Pengolahan Air Limbah yang selanjutnya disingkat IPAL adalah sarana pengolahan air limbah agar tidak mencemari lingkungan.
51. IPAL Kota adalah IPAL untuk cakupan pelayanan skala perkotaan.
52. Sistem Pengelolaan Limbah Bahan Berbahaya dan Beracun (B3) adalah satu kesatuan sarana dan prasarana pengelolaan limbah Bahan Berbahaya dan Beracun (B3).
53. Tempat Pengolahan Sampah *Reuse, Reduce, dan Recycle* yang selanjutnya disingkat TPS3R adalah tempat dilaksanakannya kegiatan pengumpulan, pemilahan, penggunaan ulang, dan pendauran ulang skala kawasan.

54. Tempat Penampungan Sementara yang selanjutnya disingkat TPS adalah tempat sebelum sampah diangkut ke tempat pendaur ulang, pengolahan, dan/atau tempat pengolahan sampah terpadu.
55. Tempat Pengolahan Sampah Terpadu yang selanjutnya disingkat TPST adalah tempat dilaksanakannya kegiatan pengumpulan, pemilahan, penggunaan ulang, pendauran ulang, pengolahan, dan pemrosesan akhir sampah.
56. Jaringan Drainase Primer adalah jaringan untuk menampung dan mengalirkan air lebih dari saluran drainase sekunder dan menyalurkan ke badan air penerima.
57. Jaringan Drainase Sekunder adalah jaringan untuk menampung air dari saluran drainase tersier dan membuang air tersebut ke Jaringan Drainase Primer.
58. Jaringan Drainase Tersier adalah jaringan untuk menerima air dari saluran penangkap dan menyalurkannya ke Jaringan Drainase Sekunder.
59. Jalur Evakuasi Bencana adalah jalur yang menghubungkan hunian dengan tempat evakuasi sementara dan jalur yang menghubungkan dengan tempat evakuasi akhir.
60. Tempat Evakuasi Sementara adalah tempat berkumpul sementara bagi pengungsi yang dapat berfungsi sebagai tempat hunian sementara saat terjadi bencana alam geologi yang juga berfungsi sebagai pos informasi bencana.
61. Tempat Evakuasi Akhir adalah tempat berkumpul akhir bagi pengungsi yang dapat berfungsi sebagai tempat hunian sementara saat terjadi bencana alam geologi yang juga berfungsi sebagai pos informasi bencana.
62. Zona adalah kawasan atau area yang memiliki fungsi dan karakteristik spesifik.
63. Subzona adalah suatu bagian dari zona yang memiliki fungsi dan karakteristik tertentu yang merupakan pendetailan dari fungsi dan karakteristik pada zona yang bersangkutan.
64. Zona Badan Air yang selanjutnya disebut Zona BA adalah peruntukan ruang air permukaan bumi yang berupa sungai, danau, embung, waduk, dan sebagainya.
65. Zona Hutan Lindung yang selanjutnya disebut Zona HL adalah peruntukan Ruang yang merupakan bagian dari kawasan lindung yang mempunyai fungsi pokok sebagai perlindungan sistem penyangga kehidupan untuk mengatur tata air, mencegah banjir, mengendalikan erosi, mencegah intrusi air laut, dan memelihara kesuburan tanah.
66. Zona Perlindungan Setempat yang selanjutnya disebut Zona PS adalah peruntukan Ruang yang merupakan bagian dari kawasan lindung yang mempunyai fungsi pokok sebagai perlindungan terhadap sempadan pantai, sempadan sungai, kawasan sekitar danau atau waduk, dan kawasan sekitar mata air.
67. Zona Ruang Terbuka Hijau yang selanjutnya disebut Zona RTH adalah area memanjang/jalur dan/atau mengelompok yang penggunaannya lebih bersifat terbuka, tempat tumbuh tanaman, baik yang tumbuh secara alamiah maupun yang sengaja ditanam, dengan mempertimbangkan aspek fungsi ekologis, resapan air, ekonomi, sosial budaya, dan estetika.
68. Zona Badan Jalan yang selanjutnya disebut Zona BJ adalah peruntukan Ruang bagian jalan yang berada di antara kisi-kisi jalan dan merupakan lajur utama yang meliputi jalur lalu lintas dan bahu jalan.
69. Zona Perkebunan Rakyat yang selanjutnya disebut Zona KR adalah kawasan hutan yang tumbuh, ditanam, dan dikelola di atas tanah yang dibebani hak milik atau pun hak lainnya dan arealnya berada di luar kawasan hutan negara.

70. Zona Pertanian yang selanjutnya disebut Zona P adalah peruntukan Ruang yang dikembangkan untuk menampung kegiatan yang berhubungan dengan perusahaan mengusahakan tanaman tertentu, pemberian makanan, pengkandangan, dan pemeliharaan hewan untuk pribadi atau tujuan komersial.
71. Zona Perikanan yang selanjutnya disebut Zona IK adalah peruntukan Ruang yang dikembangkan untuk kegiatan perikanan yang meliputi zona perikanan tangkap, zona perikanan budi daya, zona pengolahan dan pemasaran hasil perikanan dan sarana dan prasarana perikanan.
72. Zona Pariwisata yang selanjutnya disebut Zona W adalah peruntukan Ruang yang merupakan bagian dari kawasan budi daya yang dikembangkan untuk mengembangkan kegiatan pariwisata, baik alam, buatan, maupun budaya.
73. Zona Perumahan yang selanjutnya disebut Zona R adalah kumpulan rumah sebagai bagian dari permukiman, baik perkotaan maupun perdesaan, yang dilengkapi dengan prasarana, sarana, dan utilitas umum sebagai hasil upaya pemenuhan rumah yang layak huni.
74. Zona Sarana Pelayanan Umum yang selanjutnya disebut Zona SPU adalah peruntukan Ruang yang dikembangkan untuk melayani kegiatan pendidikan, kesehatan, olahraga, sosial budaya, atau peribadatan, beserta fasilitasnya dengan skala dan radius pelayanan sesuai dengan hierarki pusat pelayanan.
75. Zona Perdagangan dan Jasa yang selanjutnya disebut Zona K adalah peruntukan Ruang yang difungsikan untuk pengembangan kegiatan usaha yang bersifat komersial, tempat bekerja, tempat berusaha, serta tempat hiburan dan rekreasi, serta fasilitas umum/sosial pendukungnya.
76. Zona Perkantoran yang selanjutnya disebut Zona KT adalah peruntukan Ruang yang difungsikan untuk pengembangan kegiatan pelayanan pemerintahan dan tempat bekerja/berusaha, tempat berusaha, dilengkapi dengan fasilitas umum/sosial pendukungnya.
77. Zona Pengelolaan Persampahan yang selanjutnya disebut Zona PP adalah peruntukan tanah di daratan dengan batas-batas tertentu yang digunakan sebagai tempat untuk menimbun, mengolah sampah, dan merupakan bentuk terakhir perlakuan sampah.
78. Zona Transportasi yang selanjutnya disebut Zona TR adalah peruntukan Ruang yang dikembangkan untuk kegiatan transportasi, seperti pelabuhan, terminal, stasiun, dan bandar udara yang dilengkapi dengan prasarana dan sarana pendukungnya.
79. Zona Pertahanan dan Keamanan yang selanjutnya disebut Zona HK adalah peruntukan Ruang yang dikembangkan untuk menjamin kegiatan dan pengembangan bidang pertahanan dan keamanan seperti kantor, instalasi pertahanan dan keamanan, termasuk tempat latihan baik pada tingkat nasional, Kodam, Korem, Koramil, dan sebagainya.
80. Zona Peruntukan Lainnya yang selanjutnya disebut Zona PL adalah peruntukan Ruang yang dikembangkan untuk kegiatan yang hanya ada pada kejadian khusus seperti tempat evakuasi, atau kegiatan khusus yang memerlukan penanganan dan teknologi khusus seperti instalasi pengolahan air minum, instalasi pengolahan air limbah, pengembangan nuklir, dan pergudangan.
81. Subzona adalah suatu bagian dari zona yang memiliki fungsi dan karakteristik tertentu yang merupakan pendetailan dari fungsi dan karakteristik pada zona yang bersangkutan.
82. Subzona Rimba Kota yang selanjutnya disebut Subzona RTH-1 adalah suatu hamparan lahan yang bertumbuhan pohon-pohon yang ompak dan rapat di dalam Wilayah perkotaan baik pada tanah negara maupun tanah hak, yang ditetapkan sebagai hutan kota oleh pejabat yang berwenang.

83. Subzona Taman Kota yang selanjutnya disebut Subzona RTH-2 adalah lahan terbuka yang berfungsi sosial dan estetik sebagai sarana kegiatan rekreatif, edukasi atau kegiatan lain yang ditujukan untuk melayani penduduk satu kota atau bagian Wilayah kota.
84. Subzona Taman Kecamatan yang selanjutnya disebut Subzona RTH-3 adalah taman yang ditujukan untuk melayani penduduk satu kecamatan
85. Subzona Taman Kelurahan yang selanjutnya disebut Subzona RTH-4 adalah taman yang ditujukan untuk melayani penduduk satu kelurahan.
86. Subzona Taman Rukun Warga yang selanjutnya disebut Subzona RTH-5 adalah taman yang ditujukan untuk melayani penduduk satu rukun warga, khususnya kegiatan remaja, kegiatan olahraga Masyarakat, serta kegiatan Masyarakat lainnya di lingkungan rukun warga tersebut.
87. Subzona Taman Rukun Tetangga yang selanjutnya disebut Subzona RTH-6 adalah taman yang ditujukan untuk melayani penduduk dalam lingkup 1 (satu) rukun tetangga, khususnya untuk melayani kegiatan sosial di lingkungan rukun tetangga tersebut.
88. Subzona Pemakaman yang selanjutnya disebut Subzona RTH-7 adalah penyediaan ruang terbuka hijau yang berfungsi utama sebagai tempat penguburan jenazah yang juga dapat berfungsi sebagai daerah resapan air, tempat pertumbuhan berbagai jenis vegetasi, pencipta iklim mikro serta tempat hidup burung serta fungsi sosial Masyarakat di sekitar seperti beristirahat dan sebagai sumber pendapatan.
89. Subzona Jalur Hijau yang selanjutnya disebut Subzona RTH-8 adalah pemisah fisik daerah perkotaan dan perdesaan berupa Zona bebas bangunan atau ruang terbuka hijau di sekeliling luar daerah perkotaan.
90. Subzona Tanaman Pangan yang selanjutnya disebut Subzona P-1 adalah peruntukan Ruang lahan basah beririgasi, rawa pasang surut dan lebak dan lahan basah tidak beririgasi serta lahan kering potensial untuk pemanfaatan dan pengembangan tanaman pangan.
91. Subzona Perkebunan yang selanjutnya disebut Subzona P-3 adalah peruntukan Ruang yang memiliki potensi untuk dimanfaatkan dan dikembangkan baik pada lahan basah dan atau lahan kering untuk komoditas perkebunan.
92. Subzona Perikanan Tangkap yang selanjutnya disebut Subzona IK-1 adalah peruntukan Ruang perikanan yang berbasis pada kegiatan penangkapan ikan dan/atau kegiatan pengangkutan ikan.
93. Subzona Perumahan Kepadatan Tinggi yang selanjutnya disebut Subzona R-2 adalah peruntukan Ruang yang merupakan bagian dari kawasan budi daya difungsikan untuk tempat tinggal atau hunian dengan perbandingan yang besar antara jumlah bangunan rumah dengan luas lahan.
94. Subzona Perumahan Kepadatan Sedang yang selanjutnya disebut Subzona R-3 adalah peruntukan Ruang yang merupakan bagian dari kawasan budi daya yang difungsikan untuk tempat tinggal atau hunian dengan perbandingan yang hampir seimbang antara jumlah bangunan rumah dengan luas lahan.
95. Subzona Perumahan Kepadatan Rendah yang selanjutnya disebut Subzona R-4 adalah peruntukan Ruang yang merupakan bagian dari kawasan budi daya difungsikan untuk tempat tinggal atau hunian dengan perbandingan yang kecil antara jumlah bangunan rumah dengan luas lahan.
96. Subzona Sarana Pelayanan Umum Skala Kecamatan yang selanjutnya disebut Subzona SPU-2 adalah peruntukan Ruang yang merupakan bagian dari kawasan budi daya yang dikembangkan untuk melayani penduduk skala kecamatan.

97. Subzona Sarana Pelayanan Umum Skala Kelurahan yang selanjutnya disebut Subzona SPU-3 adalah peruntukan Ruang yang merupakan bagian dari kawasan budi daya yang dikembangkan untuk melayani penduduk skala kelurahan.
98. Subzona Sarana Pelayanan Umum Skala Rukun Warga yang selanjutnya disebut Subzona SPU-4 adalah peruntukan Ruang yang merupakan bagian dari kawasan budi daya yang dikembangkan untuk melayani penduduk skala kelurahan.
99. Subzona Perdagangan dan Jasa Skala Kota yang selanjutnya disebut Subzona K-1 adalah peruntukan Ruang yang merupakan bagian dari kawasan budi daya yang difungsikan untuk pengembangan kelompok kegiatan perdagangan dan/atau jasa, tempat bekerja, tempat berusaha, tempat hiburan dan rekreasi dengan skala pelayanan kota.
100. Subzona Perdagangan dan Jasa Skala WP yang selanjutnya disebut Subzona WP K-2 adalah peruntukan Ruang yang merupakan bagian dari kawasan budi daya difungsikan untuk pengembangan kelompok kegiatan perdagangan dan/atau jasa, tempat bekerja, tempat berusaha, tempat hiburan dan rekreasi dengan skala pelayanan WP.
101. Subzona Perdagangan dan Jasa Skala SWP yang selanjutnya disebut Subzona SWP K-3 adalah peruntukan Ruang yang merupakan bagian dari kawasan budi daya difungsikan untuk pengembangan kelompok kegiatan perdagangan dan/atau jasa, tempat bekerja, tempat berusaha, tempat hiburan dan rekreasi dengan skala pelayanan SWP.
102. Subzona IPAL yang selanjutnya disebut Subzona IPAL PL-4 adalah peruntukan Ruang yang memiliki fasilitas bangunan air yang berfungsi untuk mengolah limbah domestik atau limbah industri, dan sebagainya.
103. Koefisien Dasar Bangunan yang selanjutnya disingkat KDB adalah angka persentase perbandingan antara luas seluruh lantai dasar bangunan gedung dan luas lahan/tanah perpetakan/daerah perencanaan yang dikuasai sesuai Rencana Tata Ruang dan rencana tata bangunan dan lingkungan.
104. Koefisien Daerah Hijau yang selanjutnya disingkat KDH adalah angka persentase perbandingan antara luas seluruh ruang terbuka di luar bangunan gedung yang diperuntukkan bagi pertamanan/penghijauan dan luas tanah perpetakan/daerah perencanaan yang dikuasai sesuai Rencana Tata Ruang dan rencana tata bangunan dan lingkungan.
105. Koefisien Lantai Bangunan yang selanjutnya disingkat KLB adalah angka persentase perbandingan antara luas seluruh lantai bangunan gedung dan luas tanah perpetakan/daerah perencanaan yang dikuasai sesuai Rencana Tata Ruang dan rencana tata bangunan dan lingkungan.
106. Garis Sempadan Bangunan yang selanjutnya disingkat GSB adalah sempadan yang membatasi jarak terdekat bangunan terhadap tepi jalan, dihitung dari batas terluar saluran air kotor (riol) sampai batas terluar muka bangunan yang berfungsi sebagai pembatas Ruang, atau jarak bebas minimum dari bidang terluar suatu massa bangunan terhadap lahan yang dikuasai, batas tepi sungai atau pantai, antara massa bangunan yang lain atau rencana saluran, jaringan tegangan tinggi listrik, jaringan pipa gas, dan sebagainya (*building line*).
107. Ketentuan Khusus adalah ketentuan yang mengatur pemanfaatan kawasan yang memiliki fungsi khusus dan memiliki aturan tambahan seperti adanya kawasan yang bertampalan dengan dengan kawasan peruntukan utama, yang disebut sebagai kawasan pertampalan/tumpang susun (*overlay*) yang dibuat sebagai ketentuan tambahan dalam rangka Pengendalian Pemanfaatan Ruang.

108. Kawasan Keselamatan Operasi Penerbangan yang selanjutnya disingkat KKOP adalah wilayah daratan dan/atau perairan dan Ruang udara di sekitar bandar udara yang dipergunakan untuk kegiatan operasi penerbangan dalam rangka menjamin keselamatan penerbangan.
109. Kawasan Lahan Pertanian Pangan Berkelanjutan yang selanjutnya disebut Kawasan LP2B adalah lahan pertanian tanaman pangan yang dilindungi dan dikembangkan secara konsisten.
110. Kawasan Rawan Bencana adalah kawasan yang memiliki kondisi atau karakteristik geologis, biologis, hidrologis, klimatologis, geografis, sosial, budaya, politik, ekonomi, dan teknologi yang untuk jangka waktu tertentu tidak dapat atau tidak mampu mencegah, meredam, mencapai kesiapan, sehingga mengurangi kemampuan untuk menanggapi dampak buruk bahaya tertentu.
111. Kawasan Rawan Tanah Longsor adalah kawasan yang rawan gerakan massa tanah atau batuan, ataupun percampuran keduanya, yang menuruni atau keluar lereng akibat terganggunya kestabilan tanah atau batuan penyusun lereng.
112. Kawasan Rawan Kebakaran Hutan dan Lahan adalah kawasan hutan dan perkebunan yang memiliki jenis tanah yang rentan terbakar, rawan kekeringan, serta rawan aktivitas pemicu kebakaran baik alami maupun ulah manusia.
113. Kawasan Tempat Evakuasi Bencana adalah lokasi yang paling aman dan paling efisien dijangkau melalui jalur evakuasi yang aman oleh Masyarakat pada saat terjadi jenis bencana tertentu, yang meliputi Tempat Evakuasi Sementara (TES) dan Tempat Evakuasi Akhir (TEA).
114. Kawasan Resapan Air adalah peruntukan Ruang yang merupakan bagian dari kawasan lindung yang mempunyai fungsi pokok sebagai perlindungan terhadap kawasan di bawahannya.
115. Kawasan Sempadan adalah kawasan yang dibentuk oleh jarak atau radius maya tertentu dari garis atau titik pusat yang diproteksi, antara lain sempadan pantai, sempadan sungai, sempadan danau/waduk, sempadan mata air, sempadan ketenagalistrikan, dan sempadan pipa/kabel.
116. Sempadan Situ, Danau, Embung, dan Waduk adalah luasan lahan yang mengelilingi dan berjarak tertentu dari tepi badan air situ, danau, embung, atau waduk yang berfungsi sebagai kawasan pelindung situ, danau, embung, atau waduk.
117. Teknik Pengaturan Zonasi yang selanjutnya disingkat TPZ adalah ketentuan lain dari zonasi konvensional yang dikembangkan untuk memberikan fleksibilitas dalam penerapan aturan zonasi dan ditujukan untuk mengatasi berbagai permasalahan dalam penerapan peraturan zonasi dasar, mempertimbangkan kondisi kontekstual kawasan dan arah Penataan Ruang.
118. *Bonus Zoning* adalah TPZ yang memberikan izin kepada pengembang untuk meningkatkan intensitas Pemanfaatan Ruang melebihi aturan dasar, dengan imbalan (kompensasi) pengembang tersebut harus menyediakan sarana publik tertentu, misalnya ruang terbuka hijau, terowongan penyeberangan, dan sebagainya.
119. Zona Pengendalian Pertumbuhan adalah TPZ yang diterapkan melalui pembatasan pembangunan dalam upaya melindungi karakteristik kawasan.
120. Orang adalah orang perseorangan dan/atau korporasi.
121. Masyarakat adalah orang perseorangan, kelompok orang termasuk masyarakat hukum adat, korporasi, dan/atau pemangku kepentingan non pemerintah lain dalam penyelenggaraan Penataan Ruang.

122. Kesesuaian Kegiatan Pemanfaatan Ruang yang selanjutnya disingkat KKPR adalah kesesuaian antara rencana kegiatan Pemanfaatan Ruang dengan Rencana Tata Ruang.
123. Konfirmasi KKPR adalah dokumen yang menyatakan kesesuaian antara rencana kegiatan Pemanfaatan Ruang dengan RDTR.
124. Forum Penataan Ruang adalah wadah di tingkat pusat dan daerah yang bertugas untuk membantu Pemerintah Pusat dan Pemerintah Daerah dengan memberikan pertimbangan dalam pelaksanaan Penataan Ruang.

BAB II RUANG LINGKUP

Bagian Kesatu Umum

Pasal 2

Ruang lingkup RDTR meliputi:

- a. ruang lingkup RDTR Kecamatan Ajibata; dan
- b. ruang lingkup WP.

Bagian Kedua

Ruang Lingkup Rencana Detail Tata Ruang Kecamatan Ajibata

Pasal 3

Ruang lingkup pengaturan RDTR Kecamatan Ajibata sebagaimana dimaksud dalam Pasal 2 huruf a meliputi:

- a. tujuan penataan WP;
- b. rencana Struktur Ruang;
- c. rencana Pola Ruang;
- d. ketentuan Pemanfaatan Ruang; dan
- e. peraturan zonasi.

Bagian Ketiga

Ruang Lingkup Wilayah Perencanaan

Pasal 4

- (1) Ruang lingkup WP Kecamatan Ajibata sebagaimana dimaksud dalam Pasal 2 huruf b dengan luas 5.166,15 (lima ribu seratus enam puluh enam koma satu lima) hektare termasuk Ruang udara dan Ruang di dalam bumi.
- (2) Delineasi WP Kecamatan Ajibata memiliki batas sebagai berikut:
 - a. sebelah utara berbatasan dengan Danau Toba dan Kecamatan Girsan Sipang Bolon, Kabupaten Simalungun;
 - b. sebelah timur berbatasan dengan Kecamatan Girsan Sipang Bolon, Kabupaten Simalungun;
 - c. sebelah selatan berbatasan dengan Kecamatan Lumbanjulu; dan
 - d. sebelah barat berbatasan dengan Danau Toba.
- (3) Delineasi WP Kecamatan Ajibata sebagaimana dimaksud pada ayat (1) meliputi:
 - a. seluruh Desa Sirungkunon dengan luas 488,28 (empat ratus delapan puluh delapan koma dua delapan) hektare;
 - b. seluruh Desa Parsaoran Sibisa dengan luas 537,82 (lima ratus tiga puluh tujuh koma delapan dua) hektare;

- c. seluruh Desa Pardamean Sibisa dengan luas 1.070,20 (seribu tujuh puluh koma dua nol) hektare;
 - d. seluruh Desa Sigapiton dengan luas 707,56 (tujuh ratus tujuh koma lima enam) hektare;
 - e. seluruh Desa Horsik dengan luas 164,61 (seratus enam puluh empat koma enam satu) hektare;
 - f. seluruh Desa Motung dengan luas 1.081,20 (seribu delapan puluh satu koma dua nol) hektare;
 - g. seluruh Kelurahan Parsaoran Ajibata dengan luas 220,72 (dua ratus dua puluh koma tujuh dua) hektare;
 - h. seluruh Desa Pardomuan Ajibata dengan luas 382,04 (tiga ratus delapan puluh dua koma nol empat) hektare;
 - i. seluruh Desa Pardamean Ajibata dengan luas 332,88 (tiga ratus tiga puluh dua koma delapan delapan) hektare; dan
 - j. seluruh Desa Pardomuan Motung dengan luas 180,84 (seratus delapan puluh koma delapan empat) hektare.
- (4) WP Kecamatan Ajibata sebagaimana dimaksud pada ayat (1) dibagi menjadi 3 (tiga) SWP yang terdiri atas:
- a. SWP A dengan luas 1.445,70 (seribu empat ratus empat puluh lima koma tujuh nol) hektare, dibagi menjadi 6 (enam) Blok meliputi:
 - 1. Blok I.A.1, dengan luas 63,28 (enam puluh tiga koma dua delapan) hektare, meliputi sebagian Desa Pardamean Ajibata;
 - 2. Blok I.A.2, dengan luas 269,60 (dua ratus enam puluh sembilan koma enam nol) hektare, meliputi sebagian Desa Pardamean Ajibata;
 - 3. Blok I.A.3, dengan luas 350,92 (tiga ratus lima puluh koma sembilan dua) hektare, meliputi sebagian Kelurahan Parsaoran Ajibata, sebagian Desa Pardomuan Ajibata, sebagian Desa Pardomuan Motung, dan sebagian Desa Motung;
 - 4. Blok I.A.4, dengan luas 179,42 (seratus tujuh puluh sembilan koma empat dua) hektare, meliputi sebagian Kelurahan Parsaoran Ajibata dan sebagian Desa Pardomuan Motung;
 - 5. Blok I.A.5, dengan luas 164,61 (seratus enam puluh empat koma enam satu) hektare, meliputi sebagian Desa Horsik; dan
 - 6. Blok I.A.6 dengan luas 417,87 (empat ratus tujuh belas koma delapan tujuh) hektare, meliputi sebagian Desa Motung, sebagian Desa Pardamean Sibisa, sebagian Kelurahan Parsaoran Ajibata, dan sebagian Desa Pardomuan Ajibata;
 - b. SWP B, dengan luas 1.632,40 (seribu enam ratus tiga puluh dua koma empat nol) hektare, dibagi menjadi 5 (lima) Blok meliputi:
 - 1. Blok I.B.1, dengan luas 114,26 (seratus empat belas koma dua enam) hektare, meliputi sebagian Desa Motung;
 - 2. Blok I.B.2, dengan luas 199,33 (seratus sembilan puluh sembilan koma tiga tiga) hektare, meliputi sebagian Desa Pardamean Sibisa;
 - 3. Blok I.B.3, dengan luas 333,38 (tiga ratus tiga puluh tiga koma tiga delapan) hektare, meliputi sebagian Desa Motung dan sebagian Desa Pardamean Sibisa;
 - 4. Blok I.B.4, dengan luas 534,92 (lima ratus tiga puluh empat koma sembilan dua) hektare, meliputi sebagian Desa Pardamean Sibisa dan sebagian Desa Parsaoran Sibisa; dan
 - 5. Blok I.B.5, dengan luas 450,52 (empat ratus lima puluh koma lima dua) hektare, meliputi sebagian Desa Pardamean Sibisa dan sebagian Desa Parsaoran Sibisa;

- c. SWP C, dengan luas 2.088,05 (dua ribu delapan puluh delapan koma nol lima) hektare, dibagi menjadi 4 (empat) Blok meliputi:
 1. Blok I.C.1, dengan luas 902,27 (sembilan ratus dua koma dua tujuh) hektare, meliputi sebagian Desa Motung, sebagian Desa Pardamean Sibisa, dan sebagian Desa Sigapiton;
 2. Blok I.C.2, dengan luas 708,18 (tujuh ratus delapan koma satu delapan) hektare, meliputi sebagian Desa Sigapiton, sebagian Desa Pardamean Sibisa, dan sebagian Desa Sirungkungon;
 3. Blok I.C.3, dengan luas 334,60 (tiga ratus tiga puluh empat koma enam nol) hektare, meliputi sebagian Desa Pardamean Sibisa dan sebagian Desa Sirungkungon; dan
 4. Blok I.C.4, dengan luas 143,00 (seratus empat puluh tiga koma nol nol) hektare, meliputi sebagian Desa Sirungkungon.

BAB III

TUJUAN PENATAAN WILAYAH PERENCANAAN

Pasal 5

Penataan WP Kecamatan Ajibata sebagaimana dimaksud dalam Pasal 3 huruf a bertujuan untuk mewujudkan Kecamatan Ajibata sebagai kawasan ekowisata berbasis lokalitas ekonomi, kebudayaan Masyarakat, dan keindahan alam Danau Toba dengan fasilitas penunjang wisata berkelas dunia melalui prinsip pembangunan berkelanjutan.

BAB IV

RENCANA STRUKTUR RUANG

Bagian Kesatu Umum

Pasal 6

Rencana Struktur Ruang WP Kecamatan Ajibata sebagaimana dimaksud dalam Pasal 3 huruf b meliputi:

- a. rencana pengembangan pusat pelayanan;
- b. rencana jaringan transportasi;
- c. rencana jaringan energi;
- d. rencana jaringan telekomunikasi;
- e. rencana jaringan sumber daya air;
- f. rencana jaringan air minum;
- g. rencana pengelolaan air limbah dan pengelolaan limbah bahan berbahaya dan beracun (B3);
- h. rencana jaringan persampahan;
- i. rencana jaringan drainase; dan
- j. rencana jaringan prasarana lainnya.

Bagian Kedua

Rencana Pengembangan Pusat Pelayanan

Pasal 7

- (1) Rencana pengembangan pusat pelayanan sebagaimana dimaksud dalam Pasal 6 huruf a terdiri atas:
 - a. PPK;
 - b. SPPK; dan
 - c. PL.

- (2) PPK sebagaimana dimaksud pada ayat (1) huruf a yaitu PPK Desa Pardamean Ajibata yang terdapat di SWP A.
- (3) SPPK sebagaimana dimaksud pada ayat (1) huruf b terdiri atas:
 - a. SPPK Pardamean Ajibata yang terdapat di SWP A;
 - b. SPPK Pardamean Sibisa yang terdapat di SWP B; dan
 - c. SPPK Sigapiton yang terdapat di SWP C.
- (4) PL sebagaimana dimaksud pada ayat (1) huruf c yaitu PL Desa terdiri atas:
 - a. PL Desa Pardomuan Motung yang terdapat di SWP A Blok I.A.3;
 - b. PL Desa Motung yang terdapat di SWP B Blok I.B.1;
 - c. PL Desa Parsaoran Sibisa yang terdapat di SWP B Blok I.B.5; dan
 - d. PL Desa Sigapiton yang terdapat di SWP C Blok I.C.2.

Bagian Ketiga
Rencana Jaringan Transportasi

Paragraf 1
Umum

Pasal 8

Rencana jaringan transportasi sebagaimana dimaksud dalam Pasal 6 huruf b, terdiri atas:

- a. jalan umum;
- b. Jalan Khusus;
- c. Halte;
- d. lintas penyeberangan;
- e. pelabuhan sungai dan danau; dan
- f. Bandar Udara Pengumpan.

Paragraf 2
Jalan Umum

Pasal 9

- (1) Jalan umum sebagaimana dimaksud dalam Pasal 8 huruf a, meliputi:
 - a. Jalan Kolektor Primer;
 - b. Jalan Lokal Primer; dan
 - c. Jalan Lingkungan Sekunder;
- (2) Jalan Kolektor Primer sebagaimana dimaksud pada ayat (1) huruf a terdiri atas:
 - a. ruas jalan Ajibata Horsik melalui SWP A Blok I.A.4 dan Blok I.A.5;
 - b. ruas jalan Parapat – Pelabuhan Ajibata (jalan Justin Sirait) melalui SWP A Blok I.A.1, Blok I.A.3 dan Blok I.A.4;
 - c. ruas jalan Lintas Bandara Sibisa melalui SWP B Blok I.B.2, Blok I.B.4, dan Blok I.B.5;
 - d. ruas jalan Motung Sibisa melalui:
 1. SWP A Blok I.A.3, dan Blok I.A.4;
 2. SWP B Blok I.B.1, Blok I.B.2, dan Blok I.B.3; dan
 3. SWP C Blok I.C.1;
 - e. ruas jalan Sibisa Parendeian melalui:
 1. SWP B Blok I.B.4 dan Blok I.B.5; dan
 2. SWP C Blok I.C.4;
 - f. ruas jalan Sibisa - Sigapiton, melalui:
 1. SWP B Blok I.B.3 dan Blok I.B.4; dan
 2. SWP C Blok I.C.1 dan Blok I.C.2; dan
 - g. ruas jalan SWP B Blok I.B.4, dan I.B.5.

- (3) Jalan Lokal Primer sebagaimana dimaksud pada ayat (1) huruf b terdiri atas:
 - a. Ruas jalan Sigapiton melalui SWP C Blok I.C.1 dan Blok I.C.2; dan
 - b. Ruas jalan SWP A Blok I.A.1 dan Blok I.A.2.
- (4) Jalan Lingkungan Sekunder sebagaimana dimaksud pada ayat (1) huruf c terdiri atas:
 - a. ruas jalan SWP A Blok I.A.1, Blok I.A.2, Blok I.A.3, Blok I.A.4, Blok I.A.5, Blok I.A.6;
 - b. ruas jalan SWP B melalui Blok I.B.1, Blok I.B.2, Blok I.B.3, Blok I.B.4, Blok I.B.5; dan
 - c. ruas jalan SWP C melalui Blok I.C.1, Blok I.C.2, Blok I.C.3, Blok I.C.4.

Paragraf 3
Jalan Khusus

Pasal 10

Jalan Khusus sebagaimana dimaksud dalam Pasal 8 huruf b yaitu jalan menuju bandara Sibisa melalui SWP B Blok I.B.3.

Paragraf 4
Halte

Pasal 11

Halte sebagaimana dimaksud dalam Pasal 8 huruf c terdiri atas:

- a. Halte Parsaoran Ajibata di SWP A Blok I.A.3;
- b. Halte Pardamean Sibisa di SWP A Blok I.B.2 dan Blok I.B.4; dan
- c. Halte Motung di SWP B Blok I.B.3.

Paragraf 5
Lintas Penyeberangan

- Pasal 12
- (1) Lintas penyeberangan sebagaimana dimaksud dalam Pasal 8 huruf d terdiri atas:
 - a. Lintas Penyeberangan Antarkabupaten/Kota dalam Provinsi; dan
 - b. Lintas Penyeberangan dalam Kabupaten.
 - (2) Lintas Penyeberangan Antarkabupaten/Kota dalam Provinsi sebagaimana dimaksud pada ayat (1) huruf a terdiri atas:
 - a. Pelabuhan Ajibata - Pelabuhan Tomok;
 - b. Pelabuhan Ajibata - Pelabuhan Onan Runggu; dan
 - c. Pelabuhan Ajibata - Pelabuhan Nainggolan.
 - (3) Lintas Penyeberangan dalam Kabupaten sebagaimana dimaksud pada ayat (1) huruf b terdiri atas:
 - a. Pelabuhan Ajibata - Pelabuhan Horsik;
 - b. Pelabuhan Ajibata - Pelabuhan Sigapiton;
 - c. Pelabuhan Ajibata - Pelabuhan Pangaloan;
 - d. Pelabuhan Ajibata - Pelabuhan Panamean;
 - e. Pelabuhan Ajibata - Pelabuhan Sirungkunon; dan
 - f. Pelabuhan Ajibata - Pelabuhan Balige.

Paragraf 6
Pelabuhan Sungai dan Danau

Pasal 13

Pelabuhan sungai dan danau sebagaimana dimaksud dalam Pasal 8 huruf e yaitu Pelabuhan Sungai dan Danau Pengumpan terdiri atas:

- a. Pelabuhan Ajibata di SWP A Blok I.A.1;
- b. Pelabuhan Ferry Ajibata di SWP A Blok I.A.3; dan
- c. Pelabuhan Sigapiton di SWP C Blok I.C.1.

Paragraf 7
Bandar Udara Pengumpan

Pasal 14

Bandar Udara Pengumpan sebagaimana dimaksud dalam Pasal 8 huruf f yaitu Bandar Udara Sibisa di SWP B Blok I.B.3.

Bagian Keempat
Rencana Jaringan Energi

Pasal 15

- (1) Rencana jaringan energi sebagaimana dimaksud dalam Pasal 6 huruf c meliputi:
 - a. jaringan transmisi tenaga listrik antarsistem;
 - b. jaringan distribusi tenaga listrik; dan
 - c. gardu listrik.
- (2) Jaringan transmisi tenaga listrik antarsistem sebagaimana dimaksud pada ayat (1) huruf a berupa Saluran Udara Tegangan Tinggi (SUTT) meliputi:
 - a. SWP B Blok I.B.2, Blok I.B.4, Blok I.B.5; dan
 - b. SWP C Blok I.C.4.
- (3) Jaringan distribusi tenaga listrik sebagaimana dimaksud pada ayat (1) huruf b terdiri atas:
 - a. Saluran Udara Tegangan Menengah (SUTM); dan
 - b. Saluran Udara Tegangan Rendah (SUTR).
- (4) Saluran Udara Tegangan Menengah (SUTM) sebagaimana dimaksud pada ayat (3) huruf a meliputi:
 - a. SWP A Blok I.A.1, Blok I.A.3, Blok I.A.4, dan Blok I.A.5;
 - b. SWP B Blok I.B.1, Blok I.B.2, Blok I.B.3, Blok I.B.4, dan Blok I.B.5; dan
 - c. SWP C Blok I.C.1 dan Blok I.C.2.
- (5) Saluran Udara Tegangan Rendah (SUTR) sebagaimana dimaksud pada ayat (3) huruf b meliputi:
 - a. SWP A Blok I.A.1, Blok I.A.2, Blok I.A.3, Blok I.A.4, Blok I.A.5 dan Blok I.A.6;
 - b. SWP B Blok I.B.1, Blok I.B.2, Blok I.B.4 dan Blok I.B.5; dan
 - c. SWP C Blok I.C.1, Blok I.C.2, Blok I.C.3 dan Blok I.C.4.
- (6) Gardu listrik sebagaimana dimaksud pada ayat (1) huruf c berupa gardu induk terdapat di SWP B Blok I.B.4.

Bagian Kelima
Rencana Jaringan Telekomunikasi

Pasal 16

- (1) Rencana jaringan telekomunikasi sebagaimana dimaksud dalam Pasal 6 huruf d terdiri atas:
 - a. jaringan tetap; dan
 - b. jaringan bergerak seluler.

- (2) Jaringan tetap sebagaimana dimaksud pada ayat (1) huruf a berupa jaringan serat optik terdapat di:
 - a. SWP A Blok I.A.1, Blok I.A.2, Blok I.A.3, Blok I.A.4 dan Blok I.A.5;
 - b. SWP B Blok I.B.1, Blok I.B.2, Blok I.B.3, Blok I.B.4 dan Blok I.B.5; dan
 - c. SWP C Blok I.C.1, Blok I.C.2, Blok I.C.3 dan Blok I.C.4.
- (3) Jaringan bergerak seluler berupa Menara BTS sebagaimana dimaksud pada ayat (1) huruf b terdapat di:
 - a. SWP A meliputi Blok I.A.2, Blok I.A.3, Blok I.A.4 dan Blok I.A.5;
 - b. SWP B meliputi Blok I.B.1, Blok I.B.2 dan Blok I.B.5; dan
 - c. SWP C meliputi Blok I.C.1 dan Blok I.C.3.

Bagian Keenam
Rencana Jaringan Sumber Daya Air

Pasal 17

- (1) Rencana jaringan sumber daya air sebagaimana dimaksud dalam Pasal 6 huruf e terdiri atas:
 - a. sistem jaringan irigasi; dan
 - b. bangunan sumber daya air.
- (2) Sistem jaringan irigasi sebagaimana dimaksud pada ayat (1) huruf a berupa jaringan irigasi tersier terdapat di:
 - a. SWP A Blok I.A.1, Blok I.A.2 dan Blok I.A.3;
 - b. SWP B Blok I.B.5; dan
 - c. SWP C Blok I.C.1 dan Blok I.C.2.
- (3) Bangunan sumber daya air sebagaimana dimaksud pada ayat (1) huruf b berupa prasarana irigasi yaitu Embung Aek Motung/Daerah Irigasi Motung terdapat di SWP C Blok I.C.1.

Bagian Ketujuh
Rencana Jaringan Air Minum

Pasal 18

- (1) Rencana jaringan air minum sebagaimana dimaksud dalam Pasal 6 huruf f terdiri atas:
 - a. jaringan perpipaan; dan
 - b. bukan jaringan perpipaan.
- (2) Rencana jaringan perpipaan sebagaimana dimaksud pada ayat (1) huruf a terdiri atas:
 - a. unit air baku;
 - b. unit produksi;
 - c. unit distribusi; dan
 - d. unit pelayanan.
- (3) Unit air baku sebagaimana dimaksud pada ayat (2) huruf a berupa jaringan transmisi air baku meliputi:
 - a. SWP A Blok I.A.1, Blok I.A.2, Blok I.A.3, Blok I.A.4 dan Blok I.A.5;
 - b. SWP B Blok I.B.1, Blok I.B.2, Blok I.B.3, Blok I.B.4 dan Blok I.B.5; dan
 - c. SWP C Blok I.C.1, Blok I.C.2 dan Blok I.C.4.
- (4) Unit produksi sebagaimana dimaksud pada ayat (2) huruf b berupa bangunan penampung air meliputi:
 - a. SWP A Blok I.A.4 dan Blok I.A.5;
 - b. SWP B Blok I.B.1 dan Blok I.B.3; dan
 - c. SWP C Blok I.C.1 dan Blok I.C.2.

- (5) Unit distribusi sebagaimana dimaksud pada ayat (2) huruf c berupa jaringan distribusi pembagi meliputi:
 - a. SWP A Blok I.A.1, Blok I.A.2, Blok I.A.3, Blok I.A.4, Blok I.A.5 dan Blok I.A.6;
 - b. SWP B Blok I.B.1, Blok I.B.2, Blok I.B.4 dan Blok I.B.5; dan
 - c. SWP C Blok I.C.1, Blok I.C.2, Blok I.C.3 dan Blok I.C.4.
- (6) Unit pelayanan sebagaimana dimaksud pada ayat (2) huruf c berupa Hidran Umum meliputi:
 - a. SWP A Blok I.A.1 dan Blok I.A.4; dan
 - b. SWP B Blok I.B.2 dan Blok I.B.4.
- (7) Bukan jaringan perpipaan sebagaimana dimaksud pada ayat (1) huruf b berupa bangunan penangkap mata air meliputi:
 - a. SWP B Blok I.B.1; dan
 - b. SWP C Blok I.C.1.

Bagian Kedelapan

Rencana Pengelolaan Air Limbah dan Pengelolaan Limbah Bahan Berbahaya dan Beracun (B3)

Pasal 19

- (1) Rencana pengelolaan air limbah dan pengelolaan limbah bahan berbahaya dan beracun (B3) sebagaimana dimaksud dalam Pasal 6 huruf g terdiri atas:
 - a. sistem pengelolaan air limbah domestik setempat;
 - b. sistem pengelolaan air limbah domestik terpusat; dan
 - c. Sistem Pengelolaan Limbah Bahan Berbahaya dan Beracun (B3).
- (2) Sistem pengelolaan air limbah domestik setempat sebagaimana dimaksud pada ayat (1) huruf a berupa sub-sistem pengolahan setempat meliputi:
 - a. SWP A Blok I.A.5; dan
 - b. SWP C Blok I.C.2 dan Blok I.C.3.
- (3) Sistem pengelolaan air limbah domestik terpusat sebagaimana dimaksud pada ayat (1) huruf b terdiri atas:
 - a. subsistem pelayanan;
 - b. subsistem pengumpulan; dan
 - c. subsistem pengolahan terpusat.
- (4) Subsistem pelayanan sebagaimana dimaksud pada ayat (3) huruf a berupa bak kontrol terdapat di SWP A Blok I.A.1.
- (5) Subsistem pengumpulan sebagaimana dimaksud pada ayat (3) huruf b terdiri atas:
 - a. Pipa Retikulasi; dan
 - b. Pipa Induk.
- (6) Pipa Retikulasi sebagaimana dimaksud pada ayat (5) huruf a terdapat di SWP A Blok I.A.1, Blok I.A.2, Blok I.A.3, dan Blok I.A.4.
- (7) Pipa Induk sebagaimana dimaksud pada ayat (5) huruf b terdapat di SWP A Blok I.A.1 dan Blok I.A.2.
- (8) Subsistem pengolahan terpusat sebagaimana dimaksud pada ayat (3) huruf c berupa IPAL kota terdapat di SWP A Blok I.A.2.
- (9) Sistem Pengelolaan Limbah Bahan Berbahaya dan Beracun (B3) sebagaimana dimaksud pada ayat (1) huruf c terdapat di SWP A Blok I.A.1.

Bagian Kesembilan
Rencana Jaringan Persampahan

Pasal 20

- (1) Rencana jaringan persampahan sebagaimana dimaksud dalam Pasal 6 huruf h terdiri atas:
 - a. TPST;
 - b. TPS3R; dan
 - c. TPS.
- (2) TPST sebagaimana dimaksud pada ayat (1) huruf a terdapat di SWP A Blok I.A.2.
- (3) TPS3R sebagaimana dimaksud pada ayat (1) huruf b meliputi:
 - a. SWP A Blok I.A.4;
 - b. SWP B Blok I.B.3; dan
 - c. SWP C Blok I.C.2.
- (4) TPS sebagaimana dimaksud pada ayat (1) huruf c meliputi:
 - a. SWP A Blok I.A.1, Blok I.A.4, Blok I.A.5 dan Blok I.A.6;
 - b. SWP B Blok I.B.4 dan Blok I.B.5; dan
 - c. SWP C Blok I.C.1, Blok I.C.2 dan Blok I.C.3.

Bagian Kesepuluh
Rencana Jaringan Drainase

Pasal 21

- (1) Rencana jaringan drainase sebagaimana dimaksud dalam Pasal 6 huruf i, terdiri atas:
 - a. Jaringan Drainase Primer;
 - b. Jaringan Drainase Sekunder;
 - c. Jaringan Drainase Tersier;
- (2) Jaringan Drainase Primer sebagaimana dimaksud pada ayat (1) huruf a terdapat di SWP A Blok I.A.1, Blok I.A.2, Blok I.A.3, Blok I.A.4, dan Blok I.A.6.
- (3) Jaringan Drainase Sekunder sebagaimana dimaksud pada ayat (1) huruf b meliputi:
 - a. SWP A Blok I.A.1, Blok I.A.3, Blok I.A.4 dan Blok I.A.5;
 - b. SWP B Blok I.B.1, Blok I.B.2, Blok I.B.3, Blok I.B.4, dan Blok I.B.5; dan
 - c. SWP C Blok I.C.1, Blok I.C.2 dan Blok I.C.4.
- (4) Jaringan Drainase Tersier sebagaimana dimaksud pada ayat (1) huruf c meliputi:
 - a. SWP A Blok I.A.1, Blok I.A.2 Blok I.A.3, Blok I.A.4, Blok I.A.5, dan Blok I.A.6;
 - b. SWP B Blok I.B.1, Blok I.B.2, Blok I.B.4, dan Blok I.B.5; dan
 - c. SWP C Blok I.C.1, Blok I.C.2, Blok I.C.3, dan Blok I.C.4.

Bagian Kesebelas
Rencana Jaringan Prasarana Lainnya

Pasal 22

- (1) Rencana jaringan prasarana lainnya sebagaimana dimaksud dalam Pasal 6 huruf j terdiri atas:
 - a. Jalur Evakuasi Bencana; dan
 - b. tempat evakuasi.
- (2) Jalur Evakuasi Bencana sebagaimana dimaksud pada ayat (1) huruf a, meliputi:
 - a. SWP A Blok I.A.1, Blok I.A.2 Blok I.A.3, Blok I.A.4, dan Blok I.A.5;

- b. SWP B Blok I.B.1, Blok I.B.2, Blok I.B.3, Blok I.B.4 dan Blok I.B.5; dan
 - c. SWP C Blok I.C.1, Blok I.C.2, Blok I.C.3 dan Blok I.C.4.
- (3) Tempat evakuasi sebagaimana dimaksud pada ayat (1) huruf b terdiri atas:
- a. Tempat Evakuasi Sementara; dan
 - b. Tempat Evakuasi Akhir.
- (4) Tempat Evakuasi Sementara sebagaimana dimaksud pada ayat (3) huruf a meliputi:
- a. SWP A Blok I.A.3;
 - b. SWP B Blok I.B.5; dan
 - c. SWP C Blok I.C.1.
- (5) Tempat Evakuasi Akhir sebagaimana dimaksud pada ayat (3) huruf b meliputi:
- a. SWP A Blok I.A.2; dan
 - b. SWP B Blok I.B.3.

BAB V RENCANA POLA RUANG

Bagian Kesatu Umum

Pasal 23

Rencana Pola Ruang wilayah sebagaimana dimaksud dalam Pasal 3 huruf c meliputi:

- a. Zona Lindung; dan
- b. Zona Budi daya.

Bagian Kedua Zona Lindung

Pasal 24

Zona Lindung sebagaimana dimaksud dalam Pasal 23 ayat (1) huruf a terdiri atas:

- a. Zona BA;
- b. Zona HL;
- c. Zona PS; dan
- d. Zona RTH.

Paragraf 1 Zona Badan Air

Pasal 25

Zona BA sebagaimana dimaksud dalam Pasal 24 huruf a dengan luas 7,34 (tujuh koma tiga empat) hektare terdapat di:

- a. SWP A dengan luas 4,28 (empat koma dua delapan) hektare pada Blok I.A.1, Blok I.A.2, Blok I.A.3, dan Blok I.A.6; dan
- b. SWP C dengan luas 3,06 (tiga koma nol enam) hektare pada Blok I.C.1.

Paragraf 2 Zona Hutan Lindung

Pasal 26

Zona HL sebagaimana dimaksud dalam Pasal 24 huruf b, dengan luas 989,23 (sembilan ratus delapan puluh sembilan koma dua tiga) hektare, terdapat di:

- a. SWP A dengan luas 130,82 (seratus tiga puluh koma delapan dua) hektare pada Blok I.A.3, Blok I.A.5, dan Blok I.A.6;

- b. SWP B dengan luas 165,14 (seratus enam puluh lima koma satu empat) hektare pada Blok I.B.1, Blok I.B.2, Blok I.B.3, dan Blok I.B.5; dan
- c. SWP C dengan luas 693,27 (enam ratus sembilan puluh tiga koma dua tujuh) hektare pada Blok I.C.1 dan Blok I.C.2.

Paragraf 3

Zona Perlindungan Setempat

Pasal 27

Zona PS sebagaimana dimaksud dalam Pasal 24 huruf d, dengan luas 64,45 (enam puluh empat koma empat lima) hektare, terdapat di:

- a. SWP A dengan luas 15,51 (lima belas koma lima satu) hektare pada Blok I.A.1, Blok I.A.2, Blok I.A.3, Blok I.A.4, Blok I.A.5, dan Blok I.A.6; dan
- b. SWP C dengan luas 48,94 (empat puluh delapan koma sembilan empat) hektare pada Blok I.C.2, Blok I.C.3 dan Blok I.C.4.

Paragraf 4

Zona Ruang Terbuka Hijau

Pasal 28

- (1) Zona RTH sebagaimana dimaksud dalam Pasal 24 huruf e, dengan luas 212,69 (dua ratus dua belas koma enam sembilan) hektare, terdiri atas:
 - a. Subzona RTH-1;
 - b. Subzona RTH-2;
 - c. Subzona RTH-3;
 - d. Subzona RTH-4;
 - e. Subzona RTH-5;
 - f. Subzona RTH-6;
 - g. Subzona RTH-7; dan
 - h. Subzona RTH-8.
- (2) Subzona RTH-1 sebagaimana dimaksud pada ayat (1) huruf a, dengan luas 146,69 (seratus empat puluh enam koma enam sembilan) hektare, terdapat di:
 - a. SWP A dengan luas 90,51 (sembilan puluh koma lima satu) hektare pada Blok I.A.2, Blok I.A.5, dan Blok I.A.6; dan
 - b. SWP C dengan luas 56,18 (lima puluh enam koma satu delapan) hektare pada Blok I.C.1 dan Blok I.C.2.
- (3) Subzona RTH-2 sebagaimana dimaksud pada ayat (1) huruf a, dengan luas 14,68 (empat belas koma enam delapan) hektare, terdapat di:
 - a. SWP A dengan luas 9,22 (sembilan koma dua dua) hektare pada Blok I.A.4 dan Blok I.A.5; dan
 - b. SWP B dengan luas 5,47 (lima koma empat tujuh) hektare pada Blok I.B.4.
- (4) Subzona RTH-3 sebagaimana dimaksud pada ayat (1) huruf b, dengan luas 10,02 (sepuluh koma nol dua) hektare, terdapat di SWP A Blok I.A.2.
- (5) Subzona RTH-4 sebagaimana dimaksud pada ayat (1) huruf c, dengan luas 13,19 (tiga belas koma satu sembilan) hektare, terdapat di:
 - a. SWP A dengan luas 3,05 (tiga koma nol lima) hektare pada Blok I.A.2; dan
 - b. SWP C dengan luas 10,14 (sepuluh koma satu empat) hektare pada Blok I.C.1 dan I.C.2.
- (6) Subzona RTH-5 sebagaimana dimaksud pada ayat (1) huruf d, dengan luas 19,00 (sembilan belas koma nol nol) hektare, terdapat di:
 - a. SWP A dengan luas 15,14 (lima belas koma satu empat) hektare pada Blok I.A.1, Blok I.A.2, Blok I.A.3, Blok I.A.4, dan Blok I.A.5; dan

- b. SWP B dengan luas 3,86 (tiga koma delapan enam) hektare pada Blok I.B.3 dan I.B.5.
- (7) Subzona RTH-6 sebagaimana dimaksud pada ayat (1) huruf e, dengan luas 5,53 (lima koma lima tiga) hektare, terdapat di:
 - a. SWP A dengan luas 4,39 (empat koma tiga sembilan) hektare pada Blok I.A.2; dan
 - b. SWP B dengan luas 1,14 (satu koma satu empat) hektare pada Blok I.B.2 dan Blok I.B.5.
- (8) Subzona RTH-7 sebagaimana dimaksud pada ayat (1) huruf f, dengan luas 3,35 (tiga koma tiga lima) hektare, terdapat di:
 - a. SWP A dengan luas 1,26 (satu koma dua enam) hektare pada Blok I.A.1, Blok I.A.3, Blok I.A.4, Blok I.A.5 dan Blok I.A.6;
 - b. SWP B dengan luas 1,10 (satu koma satu nol) hektare pada Blok I.B.1, Blok I.B.4, Blok I.B.5; dan
 - c. SWP C dengan luas 0,99 (nol koma sembilan sembilan) hektare pada Blok I.C.1 dan Blok I.C.3.
- (9) Subzona RTH-8 sebagaimana dimaksud pada ayat (1) huruf g, dengan luas 0,23 (nol koma dua tiga) hektare, terdapat di:
 - a. SWP A dengan luas 0,01 (nol koma nol satu) hektare pada Blok I.A.1
 - b. SWP B dengan luas 0,15 (nol koma satu lima) hektare pada Blok I.B.2, Blok I.B.3, Blok I.B.4, dan Blok I.B.5; dan
 - c. SWP C dengan luas 0,07 (nol koma nol tujuh) hektare pada Blok I.C.1 dan Blok I.C.2.

Bagian Ketiga
Zona Budi Daya

Pasal 29

Zona Budi Daya sebagaimana dimaksud dalam Pasal 23 huruf b terdiri atas:

- a. Zona BJ;
- b. Zona KR;
- c. Zona P;
- d. Zona IK;
- e. Zona W;
- f. Zona R;
- g. Zona SPU;
- h. Zona K;
- i. Zona KT;
- j. Zona PP;
- k. Zona TR;
- l. Zona HK; dan
- m. Zona PL.

Paragraf 1
Zona Badan Jalan

Pasal 30

Zona BJ sebagaimana dimaksud dalam Pasal 29 huruf a, dengan luas 28,68 (dua puluh delapan koma enam delapan) hektare, terdapat di:

- a. SWP A dengan luas 12,88 (dua belas koma delapan delapan) hektare pada Blok I.A.1, Blok I.A.2, Blok I.A.3, Blok I.A.4, Blok I.A.5 dan Blok I.A.6;
- b. SWP B dengan luas 11,12 (sebelas koma satu dua) hektare pada Blok I.B.1, Blok I.B.2, Blok I.B.3, Blok I.B.4, dan Blok I.B.5; dan
- c. SWP C dengan luas 4,68 (empat koma enam delapan) hektare pada Blok I.C.1, Blok I.C.2, Blok I.C.3, dan Blok I.C.4.

Paragraf 2
Zona Perkebunan Rakyat

Pasal 31

Zona KR sebagaimana dimaksud dalam Pasal 29 huruf b, dengan luas 427,20 (empat ratus dua puluh tujuh koma dua nol) hektare, terdapat di:

- a. SWP A dengan luas 123,36 (seratus dua puluh tiga koma tiga enam) hektare pada Blok I.A.4, dan Blok I.A.5; dan
- b. SWP C dengan luas 303,83 (tiga ratus tiga koma delapan tiga) hektare pada Blok I.C.1, Blok I.C.2, Blok I.C.3, dan Blok I.C.4.

Paragraf 3
Zona Pertanian

Pasal 32

(1) Zona P sebagaimana dimaksud dalam Pasal 29 huruf c, dengan luas 2.423,36 (dua ribu empat ratus dua puluh tiga koma tiga enam) hektare, terdiri atas:

- a. Subzona P-1; dan
 - b. Subzona P-3; dan
- (2) Subzona P-1 sebagaimana dimaksud pada ayat (1) huruf a, dengan luas 2.390,50 (dua ribu tiga ratus sembilan puluh koma lima nol) hektare, terdapat di:
- a. SWP A dengan luas 731,57 (tujuh ratus tiga puluh satu koma lima tujuh) hektare pada Blok I.A.1, Blok I.A.2, Blok I.A.3, Blok I.A.4, Blok I.A.5, dan Blok I.A.6;
 - b. SWP B dengan luas 1.108,71 (seribu seratus delapan koma tujuh satu) hektare pada Blok I.B.1, Blok I.B.2, Blok I.B.3, Blok I.B.4, dan Blok I.B.5; dan
 - c. SWP C dengan luas 550,21 (lima ratus lima puluh koma dua satu) hektare pada Blok I.C.1, Blok I.C.2, Blok I.C.3, dan Blok I.C.4.
- (3) Subzona P-3 sebagaimana dimaksud pada ayat (1) huruf b, dengan luas 32,87 (tiga puluh dua koma delapan tujuh) hektare, terdapat di SWP A Blok I.A.2 dan Blok I.A.4.

Paragraf 4
Zona Perikanan

Pasal 33

Zona IK sebagaimana dimaksud dalam Pasal 29 huruf d, berupa Subzona IK-1 dengan luas 2,20 (dua koma dua nol) hektare, terdapat di:

- a. SWP A dengan luas 0,72 (nol koma tujuh dua) hektare pada Blok I.A.5; dan
- b. SWP C dengan luas 1,48 (satu koma empat delapan) hektare pada Blok I.C.3.

Paragraf 5
Zona Pariwisata

Pasal 34

Zona pariwisata (W) sebagaimana dimaksud dalam Pasal 29 huruf e, dengan luas 409,64 (empat ratus sembilan koma enam empat) hektare, terdapat di:

- a. SWP A dengan luas 21,50 (dua puluh satu koma lima nol) hektare pada Blok I.A.1, Blok I.A.3, Blok I.A.4, dan Blok I.A.5;
- b. SWP B dengan luas 26,06 (dua puluh enam koma nol enam) hektare pada Blok I.B.3; dan
- c. SWP C dengan luas 362,08 (tiga ratus enam puluh dua koma nol delapan) hektare pada Blok I.C.1 dan Blok I.C.2.

Paragraf 6
Zona Perumahan

Pasal 35

- (1) Zona R sebagaimana dimaksud dalam Pasal 29 huruf f, dengan luas 497,81 (empat ratus sembilan puluh tujuh koma delapan satu) hektare, terdiri atas:
 - a. Subzona R-2;
 - b. Subzona R-3; dan
 - c. Subzona R-4.
- (2) Subzona R-2 sebagaimana dimaksud pada ayat (1) huruf a, dengan luas 7,07 (tujuh koma nol tujuh) hektare, terdapat di SWP A Blok I.A.1.
- (3) Subzona R-3 sebagaimana dimaksud pada ayat (1) huruf b, dengan luas 222,04 (dua ratus dua puluh dua koma nol empat) hektare, terdapat di:
 - a. SWP A dengan luas 72,06 (tujuh puluh dua koma nol enam) hektare pada Blok I.A.1, Blok I.A.2, dan Blok I.A.3; dan
 - b. SWP B dengan luas 149,98 (seratus empat puluh sembilan koma delapan) hektare pada Blok I.B.2, Blok I.B.3, Blok I.B.4, dan Blok I.B.5.
- (4) Subzona R-4 sebagaimana dimaksud pada ayat (1) huruf c, dengan luas 268,70 (dua ratus enam puluh delapan koma tujuh nol) hektare, terdapat di:
 - a. SWP A dengan luas 130,92 (seratus tiga puluh koma sembilan dua) hektare pada Blok I.A.3, Blok I.A.4, Blok I.A.5, dan Blok I.A.6;
 - b. SWP B dengan luas 86,46 (delapan puluh enam koma empat enam) hektare pada Blok I.B.1, Blok I.B.2, Blok I.B.3, Blok I.B.4, dan Blok I.B.5; dan
 - c. SWP C dengan luas 51,32 (lima puluh satu koma tiga dua) hektare pada Blok I.C.1, Blok I.C.2, Blok I.C.3, dan Blok I.C.4.

Paragraf 7
Zona Sarana Pelayanan Umum

Pasal 36

- (1) Zona SPU sebagaimana dimaksud dalam Pasal 29 huruf g, dengan luas 11,60 (sebelas koma enam nol) hektare, terdiri atas:
 - a. Subzona SPU-2;
 - b. Subzona SPU-3; dan
 - c. Subzona SPU-4.
- (2) Subzona SPU-2 sebagaimana dimaksud pada ayat (1) huruf a, dengan luas 1,77 (satu koma tujuh tujuh) hektare, terdapat di SWP A Blok I.A.1 dan Blok I.A.2.
- (3) Subzona SPU-3 sebagaimana dimaksud pada ayat (1) huruf b, dengan luas 9,24 (sembilan koma dua empat) hektare, terdapat di:
 - a. SWP A dengan luas 6,84 (enam koma delapan empat) hektare pada Blok I.A.1, Blok I.A.2, Blok I.A.3, dan Blok I.A.5;
 - b. SWP B dengan luas 2,08 (dua koma nol delapan) hektare pada Blok I.B.2, Blok I.B.3, dan Blok I.B.5; dan
 - c. SWP C dengan luas 0,31 (nol koma tiga satu) hektare pada Blok I.C.1 dan Blok I.C.3.
- (4) Subzona SPU-4 sebagaimana dimaksud pada ayat (1) huruf c, dengan luas 0,59 (nol koma lima sembilan) hektare, terdapat di:
 - a. SWP A dengan luas 0,25 (nol koma dua lima) hektare pada Blok I.A.1 dan Blok I.A.3;
 - b. SWP B dengan luas 0,24 (nol koma dua empat) hektare pada Blok I.B.2, Blok I.B.3, dan Blok I.B.5; dan
 - c. SWP C dengan luas 0,10 (nol koma satu nol) hektare pada Blok I.C.1.

Paragraf 8
Zona Perdagangan dan Jasa

Pasal 37

- (1) Zona K sebagaimana dimaksud dalam Pasal 29 huruf h, dengan luas 34,81 (tiga puluh empat koma delapan satu) hektare, terdiri atas:
 - a. Subzona K-1;
 - b. Subzona WP K-2; dan
 - c. Subzona SWP K-3.
- (2) Subzona K-1 sebagaimana dimaksud pada ayat (1) huruf a, dengan luas 4,57 (empat koma lima tujuh) hektare, terdapat di SWP A Blok I.A.1.
- (3) Subzona WP K-2 sebagaimana dimaksud pada ayat (1) huruf b, dengan luas 11,43 (sebelas koma empat tiga) hektare, terdapat di SWP B Blok I.B.2, Blok I.B.3, dan Blok I.B.4.
- (4) Subzona SWP K-3 sebagaimana dimaksud pada ayat (1) huruf c, dengan luas 18,82 (delapan belas koma delapan dua) hektare, terdapat di:
 - a. SWP B dengan luas 17,60 (tujuh belas koma enam nol) hektare pada Blok I.B.3, dan Blok I.B.4; dan
 - b. SWP C dengan luas 1,22 (satu koma dua dua) hektare pada Blok I.C.1.

Paragraf 9
Zona Perkantoran

Pasal 38

- Zona KT sebagaimana dimaksud dalam Pasal 29 huruf i, dengan luas 9,79 (sembilan koma tujuh sembilan) hektare, terdapat di:
- a. SWP A dengan luas 9,64 (sembilan koma enam empat) hektare pada Blok I.A.1, Blok I.A.2, Blok I.A.3, Blok I.A.4, dan Blok I.A.5;
 - b. SWP B dengan luas 0,11 (nol koma satu satu) hektare pada Blok I.B.5; dan
 - c. SWP C dengan luas 0,04 (nol koma nol empat) hektare pada Blok I.C.1.

Paragraf 10
Zona Pengelolaan Persampahan

Pasal 39

- Zona PP sebagaimana dimaksud dalam Pasal 29 huruf j, dengan luas 1,10 (satu koma satu nol) hektare terdapat di SWP A Blok I.A.2.

Paragraf 11
Zona Transportasi

Pasal 40

- Zona TR sebagaimana dimaksud dalam Pasal 29 huruf k, dengan luas 43,20 (empat puluh tiga koma dua nol) hektare, terdapat di:
- a. SWP A dengan luas 1,33 (satu koma tiga tiga) hektare pada Blok I.A.1 dan Blok I.A.3;
 - b. SWP B dengan luas 41,74 (empat puluh satu koma tujuh empat) hektare pada Blok I.B.2 dan Blok I.B.3; dan
 - c. SWP C dengan luas 0,13 (nol koma satu tiga) hektare pada Blok I.C.1.

Paragraf 12
Zona Pertahanan dan Keamanan

Pasal 41

Zona HK sebagaimana dimaksud dalam Pasal 29 huruf l dengan luas 1,12 (satu koma satu dua) hektare terdapat di SWP A Blok I.A.2 terdiri atas:

- a. Pos Polisi Pariwisata Danau Toba; dan
- b. Pos Koramil 12 Lumban Julu.

Paragraf 13
Zona Peruntukan Lainnya

Pasal 42

Zona PL sebagaimana dimaksud dalam Pasal 29 huruf m berupa Subzona IPAL PL-4 dengan luas 1,92 (satu koma sembilan dua) hektare terdapat di SWP A Blok I.A.1 dan Blok I.A.2.

BAB VI
KETENTUAN PEMANFAATAN RUANG

Bagian Kesatu
Umum

Pasal 43

- (1) Ketentuan Pemanfaatan Ruang sebagaimana dimaksud dalam Pasal 3 huruf d merupakan acuan dalam mewujudkan rencana Struktur Ruang dan rencana Pola Ruang sesuai dengan RDTR.
- (2) Ketentuan Pemanfaatan Ruang terdiri atas:
 - a. Konfirmasi KKPR; dan
 - b. program Pemanfaatan Ruang prioritas.

Bagian Kedua
Konfirmasi Kesesuaian Kegiatan Pemanfaatan Ruang

Pasal 44

- (1) Konfirmasi KKPR sebagaimana dimaksud dalam Pasal 43 ayat (2) huruf a diberikan berdasarkan kesesuaian rencana lokasi kegiatan.
- (2) Pelaksanaan Konfirmasi KKPR sebagaimana dimaksud pada ayat (1) dilaksanakan sesuai dengan ketentuan peraturan perundang-undangan.
- (3) Konfirmasi KKPR sebagaimana dimaksud pada ayat (1) menjadi pertimbangan dalam pelaksanaan revisi RDTR.

Bagian Ketiga
Program Pemanfaatan Ruang Prioritas

Pasal 45

- (1) Program Pemanfaatan Ruang prioritas sebagaimana dimaksud dalam Pasal 43 ayat (2) huruf b dilaksanakan melalui:
 - a. program prioritas;
 - b. lokasi;
 - c. waktu pelaksanaan;
 - d. sumber pendanaan; dan
 - e. instansi pelaksana.
- (2) Indikasi program utama sebagaimana dimaksud pada ayat (1) huruf a meliputi:
 - a. program perwujudan rencana Struktur Ruang; dan
 - b. program perwujudan rencana Pola Ruang.

- (3) Lokasi sebagaimana dimaksud pada ayat (1) huruf b merupakan tempat program Pemanfaatan Ruang akan dilaksanakan.
- (4) Waktu dan tahapan pelaksanaan sebagaimana dimaksud pada ayat (1) huruf c merupakan pelaksanaan program berdurasi 20 (dua puluh) tahun yang terdiri atas 5 (lima) tahapan periode, meliputi:
 - a. Tahap I tahun 2022-2027;
 - b. Tahap II tahun 2028-2032;
 - c. Tahap III tahun 2033-2037;
 - d. Tahap IV tahun 2038-2042;
- (5) Sumber pendanaan sebagaimana dimaksud pada ayat (1) huruf d berasal dari anggaran pendapatan dan belanja negara, anggaran pendapatan dan belanja daerah provinsi, anggaran pendapatan dan belanja daerah kabupaten, dan sumber lain yang sah sesuai dengan ketentuan peraturan perundang-undangan.
- (6) Instansi pelaksana sebagaimana dimaksud pada ayat (1) huruf e meliputi:
 - a. Pemerintah Pusat;
 - b. pemerintah daerah provinsi;
 - c. Pemerintah Daerah;
 - d. swasta; dan/atau
 - e. Masyarakat.

BAB VII PERATURAN ZONASI

Bagian Kesatu Umum

Pasal 46

- (1) Peraturan zonasi sebagaimana dimaksud dalam Pasal 3 huruf e berfungsi sebagai:
 - a. perangkat operasional Pengendalian Pemanfaatan Ruang;
 - b. acuan dalam pemberian izin pemanfaatan ruang, termasuk di dalamnya *air right development* dan Pemanfaatan Ruang di bawah tanah
 - c. acuan dalam pemberian insentif dan disinsentif;
 - d. acuan dalam pengenaan sanksi; dan
 - e. rujukan teknis dalam pengembangan atau pemanfaatan lahan dan penetapan lokasi investasi.
- (2) Peraturan zonasi terdiri atas:
 - a. aturan dasar; dan
 - b. TPZ.
- (3) Aturan dasar (materi wajib) sebagaimana dimaksud pada ayat (2) huruf a meliputi:
 - a. ketentuan kegiatan dan penggunaan lahan;
 - b. ketentuan intensitas Pemanfaatan Ruang;
 - c. ketentuan tata bangunan;
 - d. ketentuan prasarana dan sarana minimal;
 - e. ketentuan khusus; dan
 - f. ketentuan pelaksanaan.
- (4) TPZ sebagaimana dimaksud pada ayat (2) huruf b berupa *Bonus Zoning* dan Zona Pengendalian Pertumbuhan.

Bagian Kedua
Ketentuan Kegiatan dan Penggunaan Lahan

Pasal 47

- (1) Ketentuan kegiatan dan penggunaan lahan sebagaimana dimaksud dalam Pasal 46 ayat (3) huruf a terdiri atas:
 - a. kegiatan/pemanfaatan diperbolehkan/diizinkan (I) merupakan kegiatan yang diizinkan pada suatu Zona;
 - b. kegiatan/pemanfaatan bersyarat secara terbatas (T) meliputi:
 1. kode T.1 yaitu kegiatan pembatasan intensitas bangunan yang telah ditentukan pada suatu Zona/Subzona;
 2. kode T.2 yaitu kegiatan pembatasan pengoperasian suatu kegiatan pada suatu Zona/Subzona;
 3. kode T.3 yaitu kegiatan pembatasan radius tertentu berdasarkan rekomendasi dinas terkait pada suatu Zona/Subzona;
 - c. kegiatan/pemanfaatan bersyarat tertentu (B) meliputi:
 1. kode B.1 yaitu kegiatan yang diizinkan dengan syarat menyediakan dokumen persetujuan lingkungan yang dapat berupa dokumen Analisis Mengenai Dampak Lingkungan (AMDAL), dokumen Upaya Pengelolaan Lingkungan dan Upaya Pemantauan Lingkungan (UKL dan UPL), atau Surat Pernyataan Pengelolaan Lingkungan (SPPL);
 2. kode B.2 yaitu kegiatan yang diizinkan dengan syarat menyediakan dokumen persetujuan bidang perhubungan berupa Analisis Dampak Lalu Lintas (ANDALALIN);
 3. kode B.3 yaitu kegiatan yang diizinkan dengan syarat wajib melalui rekomendasi untuk bangunan gedung umum serta dilengkapi dengan jumlah rencana kapasitas pengguna atau pengunjung pada suatu Zona;
 4. kode B.4 yaitu kegiatan yang diizinkan dengan syarat telah mendapat persetujuan teknis instansi terkait kegiatan yang diatur dalam peraturan perundang-undangan;
 - d. kegiatan/pemanfaatan yang tidak diperbolehkan (X) merupakan kegiatan yang tidak diperbolehkan pada suatu Zona.
- (2) Ketentuan kegiatan dan penggunaan lahan sebagaimana dimaksud pada ayat (1) terdiri atas:
 - a. ketentuan kegiatan dan penggunaan lahan Zona Lindung; dan
 - b. ketentuan kegiatan dan penggunaan lahan Zona Budi Daya.
- (3) Ketentuan kegiatan dan penggunaan lahan Zona Lindung sebagaimana dimaksud pada ayat (2) huruf a meliputi:
 - a. Zona BA;
 - b. Zona HL;
 - c. Zona PS; dan
 - d. Zona RTH meliputi :
 1. Subzona RTH-1;
 2. Subzona RTH-2;
 3. Subzona RTH-3;
 4. Subzona RTH-4;
 5. Subzona RTH-5;
 6. Subzona RTH-6;
 7. Subzona RTH-7; dan
 8. Subzona RTH-8.
- (4) Ketentuan kegiatan dan penggunaan lahan Zona Budi Daya sebagaimana dimaksud pada ayat (2) huruf b meliputi:
 - a. Zona BJ;

- b. Zona KR;
- c. Zona P, meliputi:
 - 1. Subzona P-1; dan
 - 2. Subzona P-3;
- d. Zona IK berupa Subzona IK-1;
- e. Zona W;
- f. Zona R, meliputi:
 - 1. Subzona R-2;
 - 2. Subzona R-3; dan
 - 3. Subzona R-4;
- g. Zona SPU, meliputi:
 - 1. Subzona SPU-2;
 - 2. Subzona SPU-3; dan
 - 3. Subzona SPU-4;
- h. Zona K, meliputi:
 - 1. Subzona K-1;
 - 2. Subzona WP K-2;
 - 3. Subzona SWP K-3;
- i. Zona KT;
- j. Zona PP;
- k. Zona TR;
- l. Zona HK; dan
- m. Zona PL berupa Subzona IPAL PL-4.

Bagian Ketiga
Ketentuan Intensitas Pemanfaatan Ruang

Pasal 48

- (1) Ketentuan intensitas Pemanfaatan Ruang sebagaimana dimaksud dalam Pasal 46 ayat (3) huruf b terdiri atas:
 - a. KDB maksimal;
 - b. KLB maksimal;
 - c. KDH minimal; dan
 - d. luas kaveling minimum pada Zona R.
- (2) Ketentuan intensitas Pemanfaatan Ruang sebagaimana dimaksud pada ayat (1) terdiri atas:
 - a. ketentuan intensitas Pemanfaatan Ruang Zona Lindung; dan
 - b. ketentuan intensitas Pemanfaatan Ruang Zona Budi Daya.
- (3) Luas kaveling minimum pada Zona R sebagaimana dimaksud pada ayat (1) huruf d diterapkan pada Zona R meliputi:
 - a. luas kaveling minimum pada Subzona R-2 dengan luas 60 (enam puluh) meter persegi;
 - b. luas kaveling minimum pada Subzona R-3 dengan luas 90 (sembilan puluh) meter persegi; dan
 - c. luas kaveling minimum pada Subzona R-4 dengan luas 120 (seratus dua puluh) meter persegi.
- (4) Ketentuan intensitas Pemanfaatan Ruang Zona Lindung sebagaimana dimaksud pada ayat (2) huruf a diterapkan pada:
 - a. Zona BA;
 - b. Zona HL;
 - c. Zona PS; dan
 - d. Zona RTH meliputi:
 - 1. Subzona RTH-1;
 - 2. Subzona RTH-2;
 - 3. Subzona RTH-3;
 - 4. Subzona RTH-4;
 - 5. Subzona RTH-5;

6. Subzona RTH-6;
 7. Subzona RTH-7; dan
 8. Subzona RTH-8.
- (5) Ketentuan intensitas Pemanfaatan Ruang Zona Budi Daya sebagaimana dimaksud pada ayat (2) huruf b diterapkan pada:
- a. Zona BJ;
 - b. Zona KR;
 - c. Zona P, meliputi:
 1. Subzona P-1; dan
 2. Subzona P-3;
 - d. Zona IK berupa Subzona IK-1;
 - e. Zona W;
 - f. Zona R, meliputi:
 1. Subzona R-2;
 2. Subzona R-3; dan
 3. Subzona R-4;
 - g. Zona SPU, meliputi:
 1. Subzona SPU-2;
 2. Subzona SPU-3; dan
 3. Subzona SPU-4;
 - h. Zona K, meliputi:
 1. Subzona K-1;
 2. Subzona WP K-2; dan
 3. Subzona SWP K-3;
 - i. Zona KT;
 - j. Zona PP;
 - k. Zona TR;
 - l. Zona HK; dan
 - m. Zona PL berupa Subzona IPAL PL-4.

Bagian Keempat
Ketentuan Tata Bangunan

Pasal 49

- (1) Ketentuan tata bangunan sebagaimana dimaksud dalam Pasal 46 ayat (3) huruf c berupa ketentuan mengatur bentuk, besaran, peletakan, dan tampilan bangunan pada suatu Zona.
- (2) Ketentuan tata bangunan sebagaimana dimaksud pada ayat (1) ditentukan melalui:
 - a. sempadan bangunan; dan
 - b. tinggi bangunan.
- (3) Ketentuan tata bangunan sebagaimana dimaksud pada ayat (1) meliputi:
 - a. ketinggian bangunan (TB) maksimum;
 - b. garis sempadan bangunan (GSB) minimum; dan
 - c. arsitektur bangunan.

Bagian Kelima
Ketentuan Prasarana dan Sarana Minimal

Pasal 50

Ketentuan prasarana dan sarana minimal sebagaimana dimaksud dalam Pasal 46 ayat (3) huruf d berupa ketentuan yang mengatur kelengkapan dasar fisik lingkungan dalam rangka menciptakan lingkungan yang nyaman melalui penyediaan prasarana dan sarana yang sesuai agar Zona berfungsi secara optimal.

Bagian Keenam
Ketentuan Khusus

Pasal 51

- (1) Ketentuan Khusus sebagaimana dimaksud dalam Pasal 46 ayat (3) huruf e merupakan aturan tambahan yang ditampalkan (*overlay*) di atas aturan dasar karena adanya hal-hal khusus yang memerlukan aturan tersendiri karena belum diatur di dalam aturan dasar.
- (2) Ketentuan Khusus sebagaimana dimaksud pada ayat (1) meliputi ketentuan pada:
 - a. KKOP;
 - b. Kawasan LP2B;
 - c. Kawasan Resapan Air;
 - d. Kawasan Sempadan;
 - e. Kawasan Rawan Bencana; dan
 - f. Kawasan Tempat Evakuasi Bencana.

Paragraf 1

Ketentuan Khusus Kawasan Keselamatan Operasi Penerbangan

Pasal 52

- (1) KKOP sebagaimana dimaksud dalam Pasal 51 ayat (2) huruf a dengan luas 5.158,16 (lima ribu seratus lima puluh delapan koma satu enam) hektare meliputi:
 - a. kawasan kemungkinan bahaya kecelakaan;
 - b. kawasan di bawah permukaan horisontal dalam;
 - c. kawasan di bawah permukaan kerucut;
 - d. kawasan ancangan pendaratan dan lepas landas; dan
 - e. kawasan di bawah permukaan transisi
- (2) Ketentuan bangunan atau benda yang tumbuh di KKOP agar memperhatikan hal-hal antara lain:
 - a. tidak menimbulkan gangguan terhadap isyarat-isyarat navigasi penerbangan atau komunikasi radio antar bandar udara dan pesawat udara;
 - b. tidak menyulitkan penerbang membedakan lampu-lampu rambu udara dengan lampu-lampu lain;
 - c. tidak menyebabkan kesilauan pada mata penerbang yang mempergunakan bandar udara;
 - d. tidak melemahkan jarak pandang sekitar bandar udara; dan
 - e. diperlukan rekomendasi dari bidang perhubungan udara terkait batas ketinggian rencana bangunan di KKOP.
- (3) Ketentuan Khusus kawasan kemungkinan bahaya kecelakaan sebagaimana dimaksud pada ayat (1) huruf a dengan ketentuan:
 - a. Kawasan kemungkinan bahaya kecelakaan terdapat di SWP B Blok I.B.1, I.B.3, I.B.4, dan I.B.5;
 - b. Ketentuan kawasan kemungkinan bahaya kecelakaan meliputi:
 1. sebagian dari kawasan pendekatan yang berbatasan langsung dengan ujung-ujung landas pacu dan mempunyai ukuran tertentu, yang dapat menimbulkan kemungkinan terjadinya kecelakaan;
 2. pada kawasan kemungkinan bahaya kecelakaan sampai jarak mendarat 1.100 (seribu seratus) meter dari ujung-ujung permukaan utama hanya digunakan untuk bangunan yang diperuntukkan bagi keselamatan operasi penerbangan dan benda tumbuh yang tidak membahayakan keselamatan operasi penerbangan dengan batas ketinggian ditentukan oleh kemiringan 2% (dua persen) atau 2,5% (dua koma lima persen)

- atau 3,33% (tiga koma tiga tiga persen) atau 4% (empat persen) atau 5% (lima persen) sesuai klasifikasi landas pacu arah ke atas dan keluar dimulai dari ujung permukaan utama pada ketinggian masing-masing ambang landasan sepanjang arah mendarat 1.100 (seribu seratus) meter dari permukaan utama melalui garis tengah landasan; dan
3. pada kawasan kemungkinan bahaya kecelakaan tidak diperkenankan mendirikan bangunan yang dapat menambah tingkat fatalitas apabila terjadi kecelakaan pesawat antara lain bangunan Stasiun Pengisian Bahan Bakar Umum (SPBU), pabrik atau gudang kimia berbahaya, SUTT, dan/atau SUTET.
- (4) Ketentuan Khusus kawasan di bawah permukaan horizontal dalam sebagaimana dimaksud pada ayat (1) huruf b terdiri atas:
- a. kawasan di bawah permukaan horizontal dalam terdapat di:
 1. SWP A Blok I.A.2, Blok I.A.3, dan Blok I.A.6;
 2. SWP B Blok I.B.1, Blok I.B.2, Blok I.B.3, Blok I.B.4, dan Blok I.B.5; dan
 3. SWP C Blok I.C.1, Blok I.C.2, Blok I.C.3, dan Blok I.C.4;
 - b. ketentuan kawasan di bawah permukaan horizontal dalam meliputi:
 1. bidang datar di atas dan di sekitar bandar udara yang dibatasi oleh radius dan ketinggian dengan ukuran tertentu untuk kepentingan pesawat udara melakukan terbang rendah pada waktu akan mendarat atau setelah lepas landas; dan
 2. ketinggian maksimum kawasan permukaan horizontal dalam ditentukan $(45 + H)$ meter di atas elevasi ambang landas pacu terendah.
- (5) Ketentuan Khusus di bawah permukaan kerucut sebagaimana dimaksud pada ayat (1) huruf c terdiri atas:
- a. kawasan permukaan kerucut terdapat di:
 1. SWP A Blok I.A.1, Blok I.A.2, Blok I.A.3, Blok I.A.4, Blok I.A.5, dan Blok I.A.6; dan
 2. SWP C Blok I.C.1, Blok I.C.2, Blok I.C.3, dan Blok I.C.4;
 - b. ketentuan kawasan permukaan kerucut meliputi:
 1. bidang dari suatu kerucut yang bagian bawahnya dibatasi oleh garis perpotongan dengan horizontal dalam dan bagian atasnya dibatasi oleh garis perpotongan dengan permukaan horizontal luar, masing-masing dengan radius dan ketinggian tertentu dihitung dari titik referensi yang ditentukan;
 2. batas-batas ini ditentukan oleh kemiringan 5% (lima persen) arah ke atas dan ke luar, dimulai dari tepi luar kawasan di bawah permukaan horizontal dalam pada ketinggian $(45 + H)$ meter di atas elevasi ambang landas pacu terendah sampai ketinggian $(80 + H)$ atau $(100 + H)$ atau $(105 + H)$ atau $(120 + H)$ atau $(145 + H)$ (sesuai klasifikasi landas pacu); dan/atau
 3. ketentuan yang diberlakukan pada kawasan di bawah permukaan kerucut, pada Blok I.A.1, Blok I.A.2, dan Blok I.A.3. diperbolehkan mendirikan bangunan dengan tinggi maksimal 30 (tiga puluh) meter, pada ketinggian antara 900 (sembilan ratus) hingga 1.000 (seribu) meter di atas permukaan laut (mdpl), di luar Zona PS.
- (6) Ketentuan Khusus ancangan pendaratan dan lepas landas sebagaimana dimaksud pada ayat (1) huruf d terdiri atas:
- a. kawasan ancangan pendaratan dan lepas landas terdapat di SWP A Blok I.A.3, Blok I.A.4, Blok I.A.5, Blok I.A.6 dan SWP B Blok I.B.1, Blok I.B.3, Blok I.B.4, dan Blok I.B.5; dan

- b. ketentuan kawasan ancangan pendaratan dan lepas landas yaitu mendirikan bangunan baru di dalam kawasan pendekatan lepas landas harus memenuhi batas ketinggian dengan tidak melebihi kemiringan 1,6% (satu koma enam persen) arah ke atas dan ke luar dimulai dari ujung permukaan utama pada ketinggian masing-masing ambang landas pacu.
- (7) Ketentuan Khusus kawasan di bawah permukaan transisi sebagaimana dimaksud pada ayat (1) huruf e terdiri atas:
- a. kawasan di bawah permukaan transisi terdapat di SWP B Blok I.B.3; dan
 - b. ketentuan kawasan permukaan transisi meliputi:
 - 1. merupakan bidang dengan kemiringan tertentu sejajar dengan dan berjarak tertentu dari sumbu landas pacu, pada bagian bawah dibatasi oleh titik perpotongan dengan garis-garis datar yang ditarik tegak lurus pada sumbu landas pacu dan pada bagian atas dibatasi oleh garis perpotongan dengan permukaan horizontal dalam; dan/atau
 - 2. Batas-batas ditentukan oleh kemiringan 14,3% (empat belas koma tiga persen) atau 20% (dua puluh persen) sesuai klasifikasi landas pacu arah ke atas dan ke luar, dimulai dari sisi panjang dan pada ketinggian yang sama seperti permukaan utama dan permukaan pendekatan menerus sampai memotong permukaan horizontal dalam pada ketinggian $(45 + H)$ meter di atas elevasi ambang landas pacu terendah.
- (8) Ketentuan mengenai KKOP diatur sesuai dengan ketentuan peraturan perundang-undangan.

Paragraf 2

Ketentuan Khusus Kawasan Lahan Pertanian Pangan Berkelanjutan

Pasal 53

- (1) Kawasan LP2B sebagaimana dimaksud dalam Pasal 51 ayat (2) huruf b dengan luas 165,11 (seratus enam puluh lima koma satu satu) hektare terdapat di:
- a. SWP A Blok I.A.1, Blok I.A.2, Blok I.A.3, Blok I.A.4, dan Blok I.A.6; dan
 - b. SWP B Blok I.B.4 dan Blok I.B.5; dan
 - c. SWP C Blok I.C.1, Blok I.C.2, Blok I.C.3, dan Blok I.C.4.
- (2) Ketentuan Khusus Kawasan LP2B meliputi:
- a. tidak diperkenankan mengalihfungsikan lahan;
 - b. ketentuan intensitas Pemanfaatan Ruang meliputi:
 - 1. KDB maksimal 20% (dua puluh persen);
 - 2. KDH minimal 80% (delapan puluh persen); dan
 - 3. KLB maksimal 0,2 (nol koma dua);
 - c. ketentuan tata bangunan meliputi:
 - 1. bangunan untuk menunjang kegiatan pertanian;
 - 2. tidak mengurangi produktivitas lahan pertanian; dan
 - 3. memperhatikan konsep ekologi;
 - d. menyediakan jaringan sarana dan prasarana irigasi teknis.

Paragraf 3
Ketentuan Khusus Kawasan Resapan Air

Pasal 54

- (1) Kawasan Resapan Air sebagaimana dimaksud dalam Pasal 51 ayat (2) huruf c dengan luas 602,89 (enam ratus dua koma delapan sembilan) hektare terdapat di:
 - a. SWP A Blok I.A.3, Blok I.A.5, dan Blok I.A.6;
 - b. SWP A Blok I.B.1 dan I.B.3; dan
 - c. SWP C Blok I.C.1 dan I.C.2.
- (2) Ketentuan Khusus Kawasan Resapan Air meliputi:
 - a. ketentuan intensitas Pemanfaatan Ruang meliputi:
 1. tidak diperkenankan meningkatkan intensitas Pemanfaatan Ruang bagi bangunan eksisting;
 2. KDB Maksimal 40% (empat puluh persen);
 3. KDH minimal 60% (enam puluh persen); dan
 4. KLB maksimal 0,8 (nol koma delapan);
 - b. penerapan prinsip *Zero Delta Q Policy* terhadap setiap kegiatan budi daya terbangun yang diajukan izinnya; dan
 - c. pemilihan tanaman penyerap air.

Paragraf 4
Ketentuan Khusus Kawasan Sempadan

Pasal 55

- (1) Ketentuan Khusus Kawasan Sempadan sebagaimana dimaksud dalam Pasal 51 ayat (2) huruf d berupa kawasan Sempadan Situ, Danau, Embung, dan Waduk dengan luas 32,08 (tiga puluh dua koma nol delapan) hektare terdapat di:
 - a. SWP A Blok I.A.1, Blok I.A.3, Blok I.A.4, dan Blok I.A.5; dan
 - b. SWP C Blok I.C.1, Blok I.C.2, Blok I.C.3, dan Blok I.C.4.
- (2) Ketentuan Khusus Kawasan Sempadan meliputi:
 - a. sempadan Danau Toba hanya dapat dimanfaatkan untuk kegiatan tertentu dan bangunan tertentu dengan mempertimbangkan rekomendasi teknis dari pengelola sumber daya air pada wilayah sungai yang bersangkutan, meliputi:
 1. kegiatan penelitian dan pengembangan ilmu pengetahuan, pariwisata, olah raga, dan/atau aktivitas budaya dan keagamaan;
 2. bangunan prasarana sumber daya air;
 3. jalan akses, jembatan, dan dermaga;
 4. jalur pipa gas dan air minum;
 5. rentangan kabel listrik dan telekomunikasi;
 6. prasarana pariwisata, olahraga, dan keagamaan;
 7. prasarana dan sarana sanitasi; dan
 8. ketenagalistrikan;
 - b. pada sempadan Danau Toba dilarang untuk mengubah letak tepi danau, membuang limbah, menggembala ternak dan mengubah aliran air masuk atau ke luar danau;
 - c. untuk bangunan yang terdapat pada sempadan Danau Toba dan didirikan berdasarkan izin yang diperoleh berdasarkan prosedur yang benar dinyatakan *status quo* dan bangunan yang dinyatakan *status quo* secara bertahap akan ditertibkan untuk mengembalikan fungsi sempadan danau;
 - d. ketentuan intensitas Pemanfaatan Ruang meliputi:
 1. tidak diperkenankan menambah intensitas bagi bangunan eksisting;

2. KDB maksimum 40% (empat puluh persen);
3. KDH minimum 60% (enam puluh persen); dan
4. KLB maksimum 0,8 (nol koma delapan);
- e. ketentuan tata bangunan meliputi:
 1. memperhatikan konsep ekologi; dan
 2. ketinggian maksimal 2 (dua) lantai;
- f. sarana dan prasarana meliputi:
 1. menyediakan pembuangan limbah komunal;
 2. menyediakan sarana persampahan; dan
 3. menyediakan lahan parkir.

Paragraf 5

Ketentuan Khusus Kawasan Rawan Bencana

Pasal 56

- (1) Kawasan Rawan Bencana sebagaimana dalam Pasal 51 ayat (2) huruf e terdiri atas:
 - a. Kawasan Rawan Tanah Longsor tingkat tinggi; dan
 - b. Kawasan Rawan Kebakaran Hutan dan Lahan tingkat tinggi.
- (2) Kawasan Rawan Tanah Longsor tingkat tinggi sebagaimana dimaksud pada ayat (1) huruf a dengan luas 23,61 (dua puluh tiga koma enam satu) hektare terdapat di:
 - a. SWP A Blok I.A.5; dan
 - b. SWP C Blok I.C.1 dan Blok I.C.2
- (3) Kawasan Rawan Kebakaran Hutan dan Lahan tingkat tinggi sebagaimana dimaksud pada ayat (1) huruf b dengan luas 168,57 (seratus enam puluh delapan koma lima tujuh) hektare terdapat di:
 - a. SWP A Blok I.A.3; dan
 - b. SWP C Blok I.C.1 dan Blok I.C.2.
- (4) Ketentuan Khusus Kawasan Rawan Tanah Longsor tingkat tinggi sebagaimana dimaksud pada ayat (1) huruf a meliputi:
 - a. ketentuan intensitas Pemanfaatan Ruang meliputi:
 1. tidak diperkenankan menambah intensitas bagi bangunan eksisting;
 2. KDB maksimum 15% (lima belas persen);
 3. KDH minimum 85% (delapan puluh lima persen); dan
 4. KLB maksimum 0,5 (nol koma lima);
 - b. ketentuan tata bangunan meliputi:
 1. memperhatikan konsep ekologi; dan
 2. ketinggian lantai tidak diperkenankan menambahkan ketinggian bagi bangunan eksisting dan bangunan baru maksimal 2 (dua) lantai;
 - c. ketentuan sarana dan prasarana meliputi:
 1. menyediakan jalur evakuasi;
 2. menyediakan saluran pembuangan air; dan
 3. pembangunan talud.
- (5) Ketentuan Khusus Kawasan Rawan Kebakaran Hutan dan Lahan tingkat tinggi sebagaimana pada ayat (1) huruf b meliputi:
 - a. ketentuan sarana dan prasarana meliputi pembangunan kolam penampungan air hujan atau hidran pemadam kebakaran;
 - b. melakukan monitoring lahan; dan
 - c. membatasi kegiatan yang dapat menyebabkan kebakaran.

Paragraf 7
Ketentuan Khusus Kawasan Tempat Evakuasi Bencana

Pasal 57

- (1) Kawasan Tempat Evakuasi Bencana (TEB) sebagaimana dimaksud dalam Pasal 51 ayat (2) huruf f dengan luas 2,83 (dua koma delapan tiga) hektare terdiri atas:
 - a. Tempat Evakuasi Sementara (TES); dan
 - b. Tempat Evakuasi Akhir (TEA).
- (2) Tempat Evakuasi Sementara (TES) sebagaimana dimaksud pada ayat (1) huruf a terdapat di:
 - a. SWP A Blok I.A.3;
 - b. SWP B Blok I.B.5; dan
 - c. SWP C Blok I.C.1.
- (3) Tempat Evakuasi Akhir (TEA) sebagaimana dimaksud pada ayat (1) huruf b terdapat di:
 - a. SWP A Blok I.A.2; dan
 - b. SWP B Blok I.B.3.
- (4) Ketentuan Khusus Kawasan Tempat Evakuasi Bencana meliputi:
 - a. tempat evakuasi merupakan fasilitas umum, bangunan pemerintahan, atau lahan terbuka;
 - b. tidak berada di Kawasan Rawan Bencana; dan/atau
 - c. menyediakan infrastruktur dasar.

Bagian Ketujuh
Ketentuan Pelaksanaan

Pasal 58

- (1) Ketentuan pelaksanaan sebagaimana dimaksud dalam Pasal 46 ayat (3) huruf f merupakan aturan yang berkaitan dengan pelaksanaan penerapan RDTR.
- (2) Ketentuan pelaksanaan sebagaimana dimaksud pada ayat (1) terdiri atas:
 - a. ketentuan pemberian insentif; dan/atau
 - b. ketentuan pemberian disinsentif.
- (3) Ketentuan pemberian insentif sebagaimana dimaksud pada ayat (2) huruf a merupakan ketentuan yang memberikan insentif bagi kegiatan Pemanfaatan Ruang yang sejalan dengan Rencana Tata Ruang dan memiliki nilai tambah pada Zona yang perlu didorong pengembangannya.
- (4) Ketentuan pemberian disinsentif sebagaimana dimaksud pada ayat (2) huruf b merupakan ketentuan yang memberikan disinsentif bagi kegiatan Pemanfaatan Ruang yang sejalan dengan Rencana Tata Ruang dalam hal berpotensi melampaui daya dukung dan daya tampung.
- (5) Pemberian insentif dan pengenaan disinsentif dalam Pemanfaatan Ruang dilakukan oleh Pemerintah Daerah kepada Masyarakat.
- (6) Pemberian insentif dan pengenaan disinsentif dilakukan oleh instansi berwenang sesuai dengan kewenangannya.

Paragraf 1
Ketentuan Insentif

Pasal 59

- (1) Insentif yang diberikan kepada Masyarakat sebagaimana dimaksud dalam Pasal 58 ayat (2) huruf a dapat berupa:
 - a. pemberian kompensasi;
 - b. subsidi;
 - c. imbalan;

- d. sewa Ruang;
 - e. urun saham;
 - f. fasilitasi persetujuan KKPR;
 - g. penyediaan prasarana dan sarana;
 - h. penghargaan; dan/atau
 - i. publikasi atau promosi
- (2) Ketentuan lebih lanjut mengenai tata cara pemberian insentif diatur sesuai dengan ketentuan peraturan perundang-undangan.

Paragraf 2
Ketentuan Disinsentif

Pasal 60

- (1) Disinsentif yang diberikan kepada Masyarakat sebagaimana dimaksud dalam Pasal 58 ayat (2) huruf b dapat berupa:
- a. kewajiban memberi kompensasi atau imbalan;
 - b. pembatasan penyediaan prasarana dan sarana; dan/atau
 - c. pemberian status tertentu.
- (2) Ketentuan lebih lanjut mengenai tata cara pemberian disinsentif diatur sesuai dengan ketentuan peraturan perundang-undangan.

Bagian Kedelapan
Teknik Peraturan Zonasi

Pasal 61

- (1) TPZ sebagaimana dimaksud dalam Pasal 46 ayat (4) ditetapkan oleh Bupati setelah mendapatkan pertimbangan teknis dengan tujuan memberikan fleksibilitas atau pengaturan yang lebih ketat dalam penerapan peraturan zonasi pada kawasan tertentu.
- (2) Penerapan TPZ sebagaimana dimaksud pada ayat (1) berupa:
- a. *Bonus Zoning* dengan kode b; dan
 - b. Zona Pengendalian Pertumbuhan dengan kode k.

Pasal 62

- (1) *Bonus Zoning* sebagaimana dimaksud dalam Pasal 61 ayat (2) huruf a meliputi pengaturan terhadap:
- a. lokasi; dan
 - b. bentuk kompensasi.
- (2) Lokasi sebagaimana dimaksud pada ayat (1) huruf a diarahkan pada lokasi Zona Perumahan SWP B Blok I.B.4.
- (3) Bentuk kompensasi sebagaimana dimaksud pada ayat (1) huruf b antara lain dengan menyediakan lahan dan membangun sebagai berikut:
- a. Ruang Terbuka Hijau publik;
 - b. pedestrian;
 - c. parkir; dan
 - d. sarana dan prasarana.
- (4) Ketentuan lebih lanjut mengenai tata cara pelaksanaan *Bonus Zoning* dilaksanakan sesuai dengan ketentuan peraturan perundang-undangan.

Pasal 63

- (1) Zona Pengendalian Pertumbuhan (*Growth Control*) sebagaimana dimaksud dalam Pasal 61 ayat (2) huruf b berupa TPZ yang diterapkan melalui pembatasan pembangunan dalam upaya melindungi karakteristik kawasan, meliputi pengaturan terhadap Pemanfaatan Ruang dan/atau pemanfaatan lahan di atas kemiringan lereng di atas 45° maka harus mengacu pada ketentuan peraturan perundang-undangan terkait daya dukung dan daya tampung lingkungan hidup.

- (2) Lokasi Pengendalian Pertumbuhan (*Growth Control*) sebagaimana dimaksud pada ayat (1) diarahkan pada SWP A Blok I.A.1, Blok I.A.2, Blok I.A.3, Blok I.A.4, Blok I.A.5, Blok I.A.6, SWP B Blok I.B.1, Blok I.B.2, Blok I.B.3, Blok I.B.4, Blok I.B.5, dan SWP C Blok I.C.1, Blok I.C.2, Blok I.C.3, dan Blok I.C.4.
- (3) Ketentuan lebih lanjut mengenai tata cara pelaksanaan Zona Pengendalian Pertumbuhan (*Growth Control*) diatur sesuai dengan ketentuan peraturan perundang-undangan.

BAB VIII

HAK, KEWAJIBAN, DAN PERAN MASYARAKAT

Pasal 64

Hak, kewajiban, dan peran Masyarakat dilaksanakan sesuai dengan ketentuan peraturan perundang-undangan bidang Penataan Ruang.

BAB IX

KELEMBAGAAN

Pasal 65

- (1) Dalam rangka mengoordinasikan Penataan Ruang dan kerjasama antar sektor/daerah di bidang Penataan Ruang dibentuk Forum Penataan Ruang kabupaten.
- (2) Untuk membentuk pelaksanaan tugas Forum Penataan Ruang kabupaten sebagaimana dimaksud pada ayat (1) dibentuk sekretariat dan kelompok kerja yang terbagi atas kelompok kerja Perencanaan Tata Ruang dan kelompok kerja pemanfaatan dan pengendalian Pemanfaatan Ruang.
- (3) Ketentuan lebih lanjut mengenai tugas, susunan organisasi, dan tata kerja Forum Penataan Ruang kabupaten sebagaimana dimaksud pada ayat (2) ditetapkan dengan keputusan Bupati.

BAB X

SANKSI

Pasal 66

Terhadap setiap Orang atau Masyarakat yang melakukan pelanggaran Pemanfaatan Ruang sebagaimana diatur berdasarkan RDTR Kecamatan Ajibata ini dapat dikenakan sanksi administratif dan/atau sanksi pidana berdasarkan ketentuan peraturan perundang-undangan bidang Penataan Ruang.

BAB XI

KETENTUAN LAIN-LAIN

Pasal 67

- (1) RDTR Kecamatan Ajibata berlaku dalam jangka waktu 20 (dua puluh) tahun dan dapat ditinjau kembali 1 (satu) kali dalam periode 5 (lima) tahunan.
- (2) Dalam hal terjadi perubahan lingkungan strategis, RDTR Kecamatan Ajibata dapat ditinjau lebih dari 1 (satu) kali dalam setiap periode 5 (lima) tahunan.
- (3) Perubahan lingkungan strategis sebagaimana dimaksud pada ayat (2) berupa:
 - a. bencana alam skala besar yang ditetapkan dengan peraturan perundang-undangan;

- b. perubahan batas teritorial negara yang ditetapkan dengan undang-undang;
 - c. perubahan batas daerah yang ditetapkan dengan undang-undang; dan
 - d. perubahan kebijakan nasional yang bersifat strategis.
- (4) Perubahan kebijakan nasional yang bersifat strategis sebagaimana dimaksud pada ayat (3) huruf d yang berimplikasi pada peninjauan kembali RDTR Kecamatan Ajibata dapat direkomendasikan oleh Forum Penataan Ruang.
- (5) Rekomendasi Forum Penataan Ruang sebagaimana dimaksud pada ayat (4) diterbitkan berdasarkan kriteria:
- a. perubahan dan penetapan kebijakan nasional yang bersifat strategis dalam peraturan perundang-undangan;
 - b. rencana pembangunan dan pengembangan objek vital nasional; dan/atau
 - c. lokasinya berbatasan dengan kabupaten/kota di sekitarnya.
- (6) RDTR Kecamatan Ajibata dilengkapi dengan rencana dan album peta yang merupakan bagian tidak terpisahkan dari RDTR Kecamatan Ajibata ini.

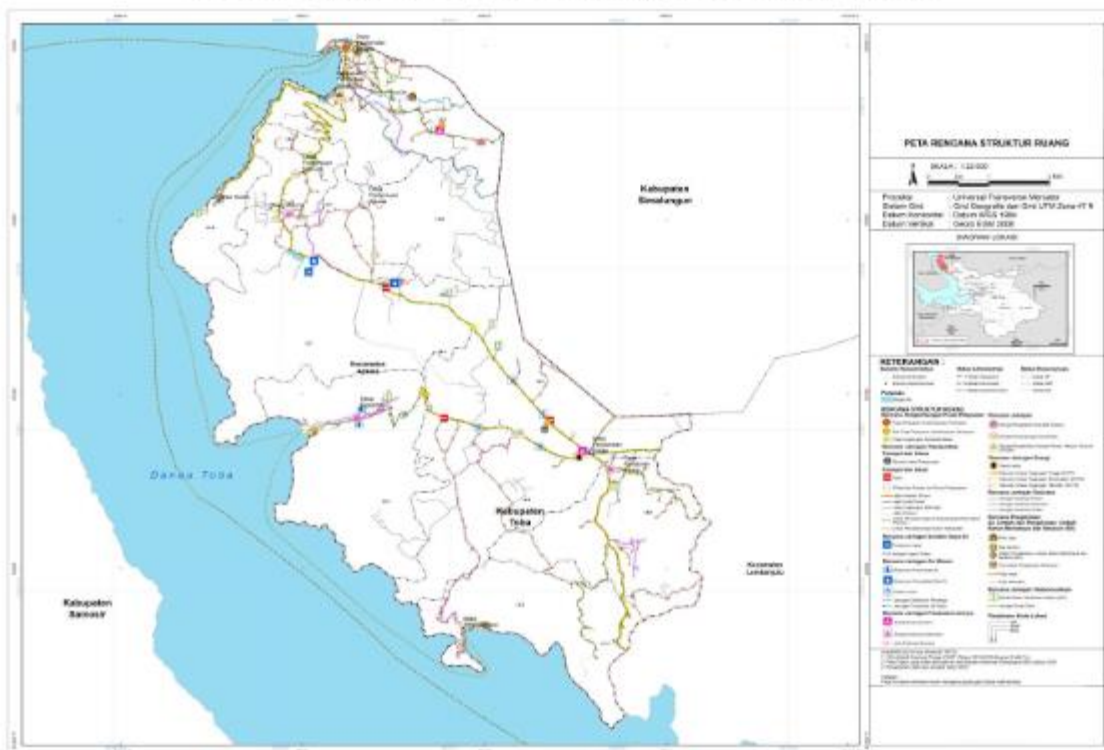
MENTERI AGRARIA DAN TATA RUANG/
KEPALA BADAN PERTANAHAN NASIONAL
REPUBLIK INDONESIA,

ttd.

HADI TJAHJANTO

LAMPIRAN III
PERATURAN MENTERI AGRARIA DAN TATA RUANG/
KEPALA BADAN PERTANAHAN NASIONAL
NOMOR 7 TAHUN 2023
TENTANG
RENCANA DETAIL TATA RUANG KECAMATAN AJIBATA

PETA RENCANA STRUKTUR RUANG WILAYAH PERENCANAAN



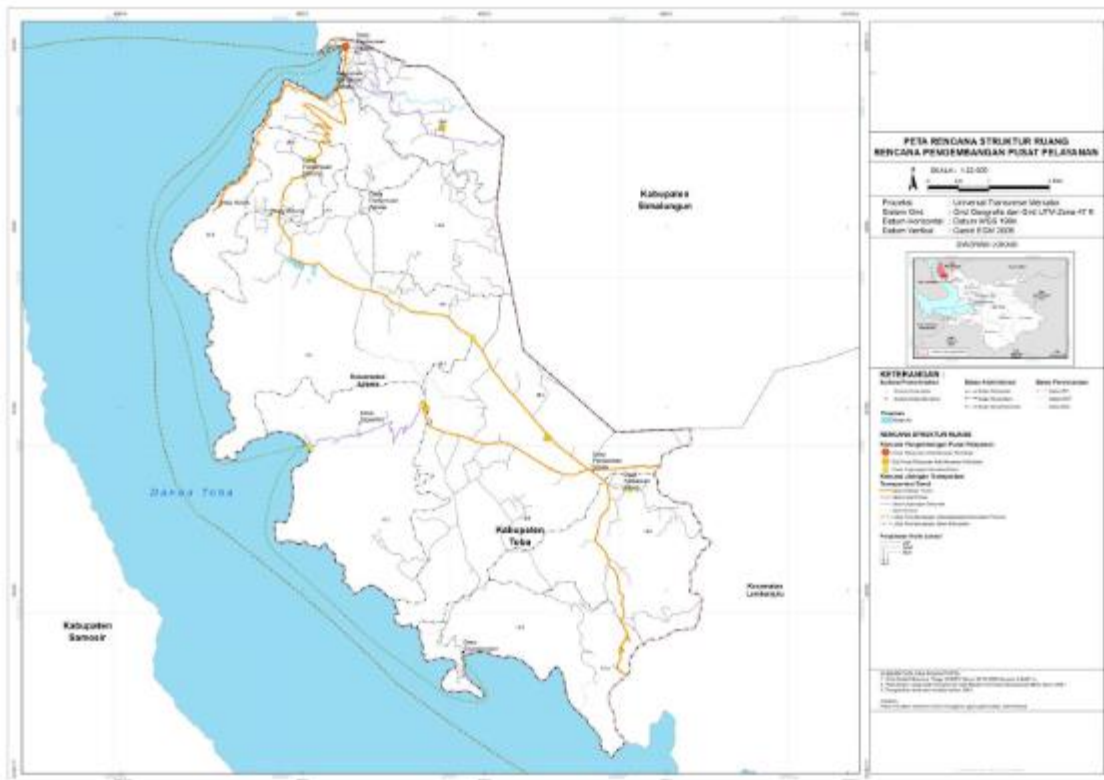
MENTERI AGRARIA DAN TATA RUANG/
KEPALA BADAN PERTANAHAN NASIONAL
REPUBLIK INDONESIA,

ttd.

HADI TJAHJANTO

LAMPIRAN IV
 PERATURAN MENTERI AGRARIA DAN TATA RUANG/
 KEPALA BADAN PERTANAHAN NASIONAL
 NOMOR 7 TAHUN 2023
 TENTANG
 RENCANA DETAIL TATA RUANG KECAMATAN AJIBATA

PETA RENCANA STRUKTUR RUANG
 RENCANA PENGEMBANGAN PUSAT PELAYANAN



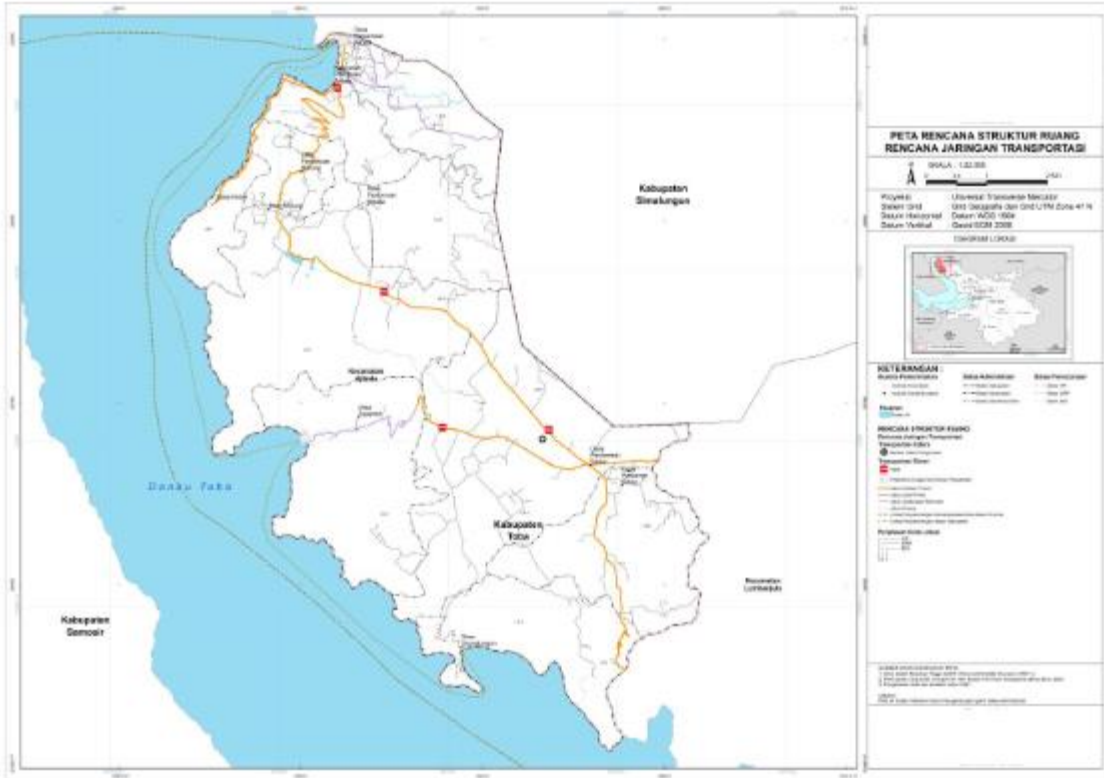
MENTERI AGRARIA DAN TATA RUANG/
 KEPALA BADAN PERTANAHAN NASIONAL
 REPUBLIK INDONESIA,

ttd.

HADI TJAHJANTO

LAMPIRAN V
PERATURAN MENTERI AGRARIA DAN TATA RUANG/
KEPALA BADAN PERTANAHAN NASIONAL
NOMOR 7 TAHUN 2023
TENTANG
RENCANA DETAIL TATA RUANG KECAMATAN AJIBATA

PETA RENCANA STRUKTUR RUANG RENCANA JARINGAN TRANSPORTASI



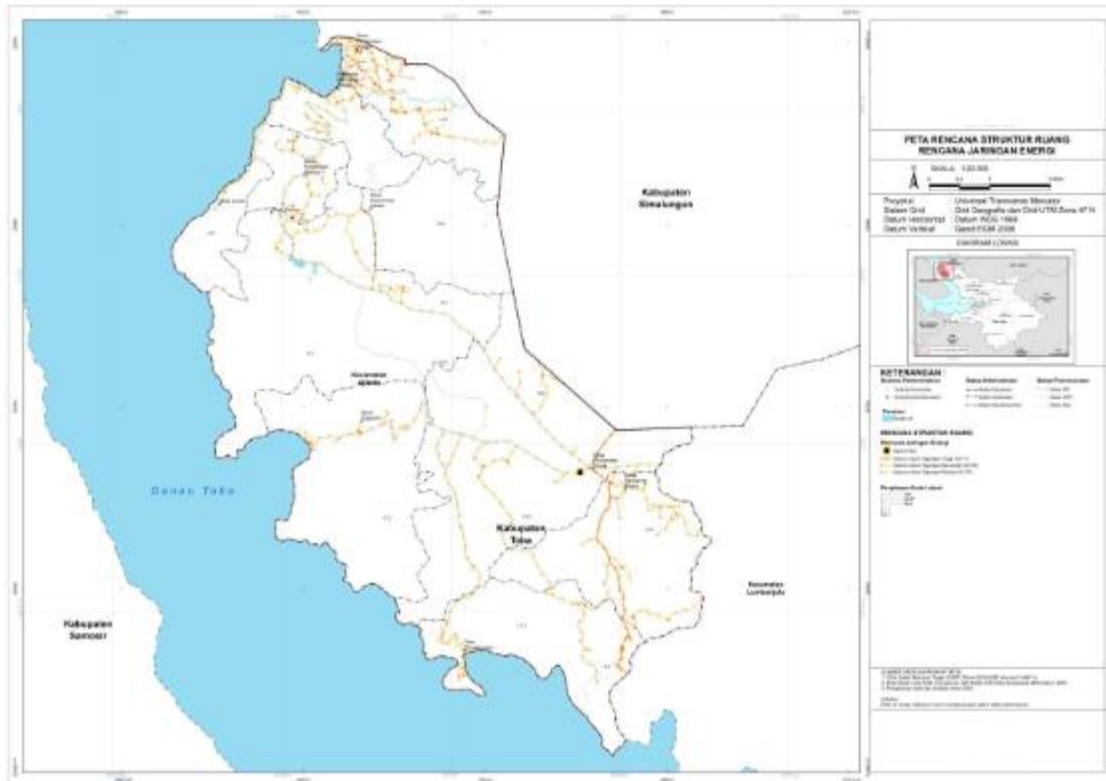
MENTERI AGRARIA DAN TATA RUANG/
KEPALA BADAN PERTANAHAN NASIONAL
REPUBLIK INDONESIA,

Ttd.

HADI TJAHJANTO

LAMPIRAN VI
 PERATURAN MENTERI AGRARIA DAN TATA RUANG/
 KEPALA BADAN PERTANAHAN NASIONAL
 NOMOR 7 TAHUN 2023
 TENTANG
 RENCANA DETAIL TATA RUANG KECAMATAN AJIBATA

PETA RENCANA STRUKTUR RUANG RENCANA JARINGAN ENERGI



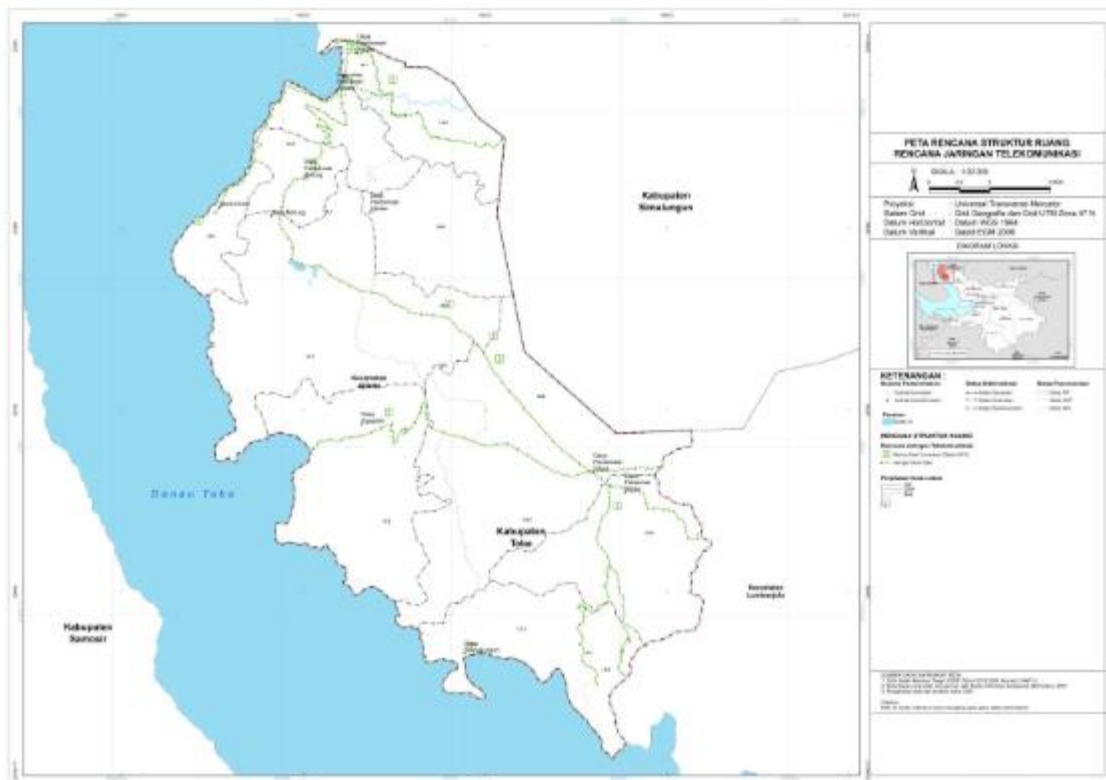
MENTERI AGRARIA DAN TATA RUANG/
 KEPALA BADAN PERTANAHAN NASIONAL
 REPUBLIK INDONESIA,

ttd.

HADI TJAHJANTO

LAMPIRAN VII
PERATURAN MENTERI AGRARIA DAN TATA RUANG/
KEPALA BADAN PERTANAHAN NASIONAL
NOMOR 7 TAHUN 2023
TENTANG
RENCANA DETAIL TATA RUANG KECAMATAN AJIBATA

PETA RENCANA STRUKTUR RUANG RENCANA JARINGAN TELEKOMUNIKASI



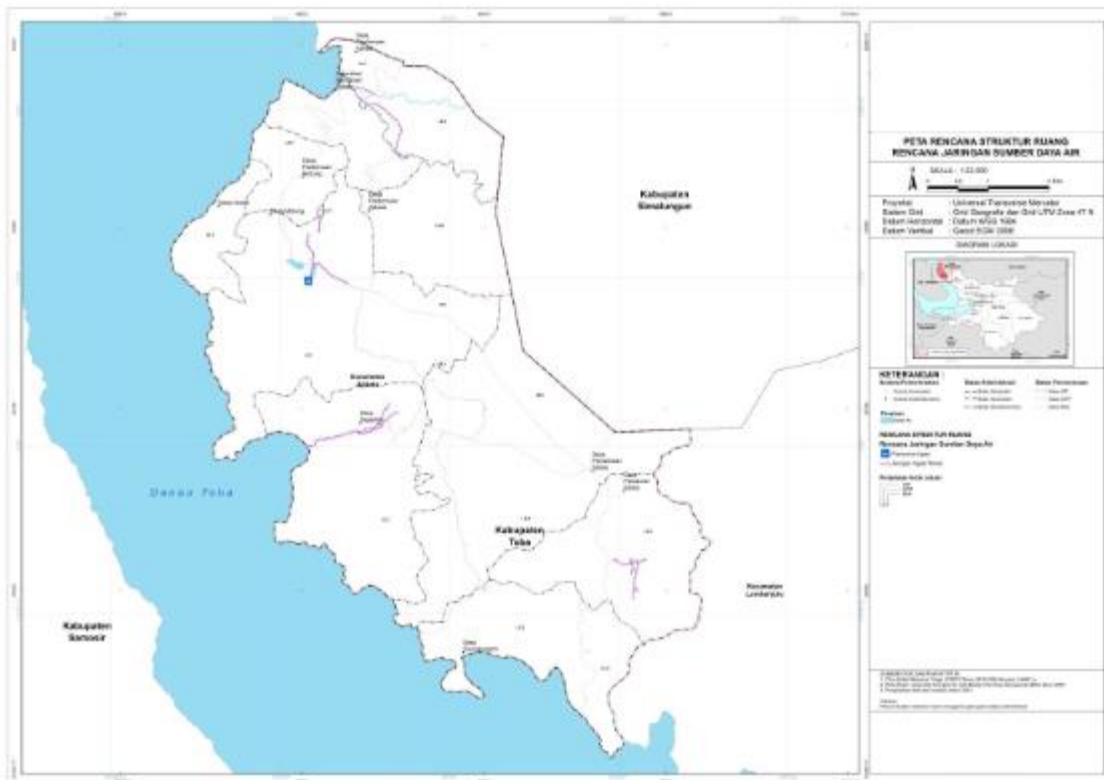
MENTERI AGRARIA DAN TATA RUANG/
KEPALA BADAN PERTANAHAN NASIONAL
REPUBLIK INDONESIA,

ttd.

HADI TJAHJANTO

LAMPIRAN VIII
PERATURAN MENTERI AGRARIA DAN TATA RUANG/
KEPALA BADAN PERTANAHAN NASIONAL
NOMOR 7 TAHUN 2023
TENTANG
RENCANA DETAIL TATA RUANG KECAMATAN AJIBATA

PETA RENCANA STRUKTUR RUANG
RENCANA JARINGAN SUMBER DAYA AIR



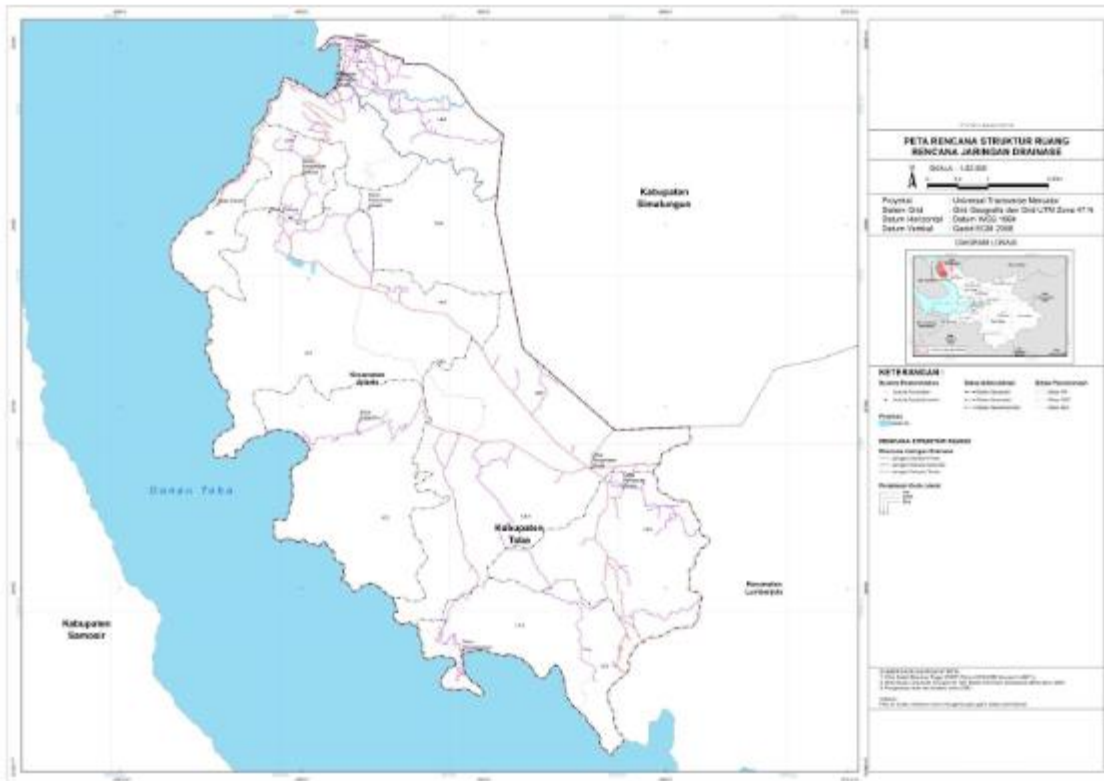
MENTERI AGRARIA DAN TATA RUANG/
KEPALA BADAN PERTANAHAN NASIONAL
REPUBLIK INDONESIA,

ttd.

HADI TJAHJANTO

LAMPIRAN XII
 PERATURAN MENTERI AGRARIA DAN TATA RUANG/
 KEPALA BADAN PERTANAHAN NASIONAL
 NOMOR 7 TAHUN 2023
 TENTANG
 RENCANA DETAIL TATA RUANG KECAMATAN AJIBATA

PETA RENCANA STRUKTUR RUANG RENCANA JARINGAN DRAINASE



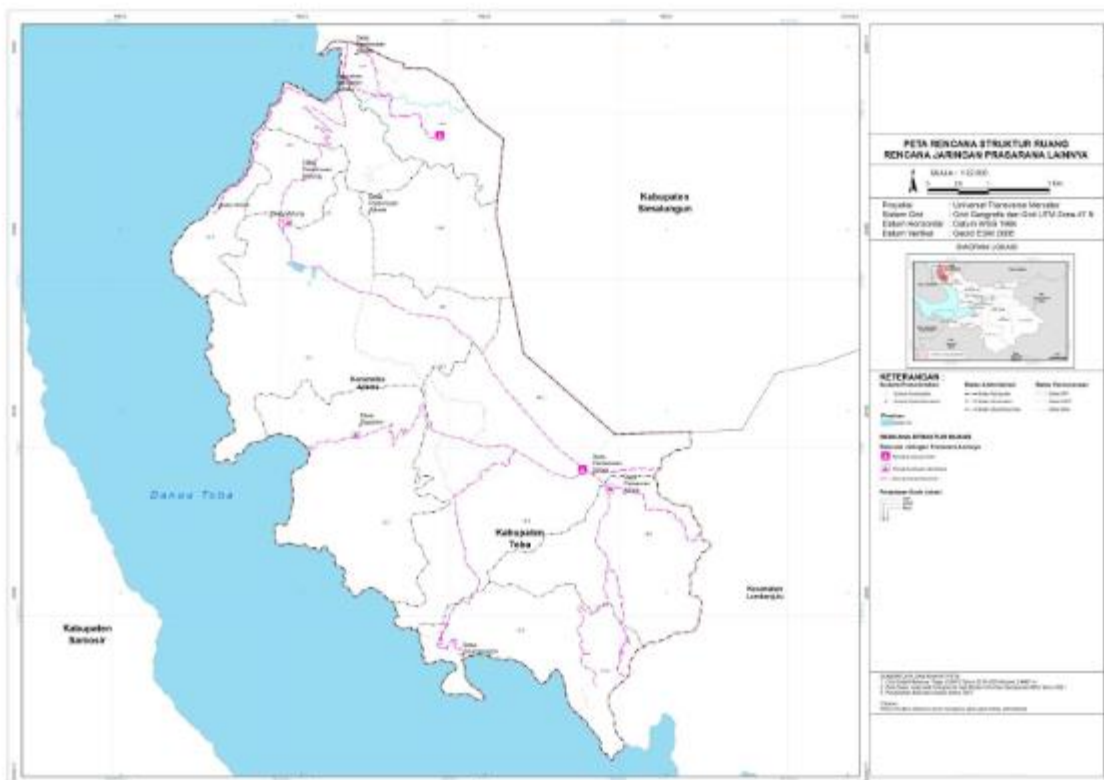
MENTERI AGRARIA DAN TATA RUANG/
 KEPALA BADAN PERTANAHAN NASIONAL
 REPUBLIK INDONESIA,

ttd.

HADI TJAHJANTO

LAMPIRAN XIII
PERATURAN MENTERI AGRARIA DAN TATA RUANG/
KEPALA BADAN PERTANAHAN NASIONAL
NOMOR 7 TAHUN 2023
TENTANG
RENCANA DETAIL TATA RUANG KECAMATAN AJIBATA

PETA RENCANA STRUKTUR RUANG
RENCANA JARINGAN PRASARANA LAINNYA



MENTERI AGRARIA DAN TATA RUANG/
KEPALA BADAN PERTANAHAN NASIONAL
REPUBLIK INDONESIA,

ttd.

HADI TJAHJANTO


LAMPIRAN XV
PERATURAN MENTERI AGRARIA DAN TATA RUANG/
KEPALA BADAN PERTANAHAN NASIONAL
NOMOR 7 TAHUN 2023
TENTANG
RENCANA DETAIL TATA RUANG KECAMATAN AJIBATA

TABEL INDIKASI PROGRAM


No	PROGRAM PRIORITY	LOKASI	WAKTU PELAKSANAAN																				SUMBER DANA	INSTANSI MELAKSANAKAN																
			PJM I Tahun 2022 - 2027					PJM II Tahun 2028 - 2033					PJM III Tahun 2033-2037					PJM IV Tahun 2038-2043																						
			1	2	3	4	5	1	2	3	4	5	1	2	3	4	5	1	2	3	4	5																		
A	PERKULIAH RENCANA STRUKTUR RUANG																																							
1	Penyusunan Rencana Pengembangan Pesisir Kabupaten																																							
1.1	PUSAT PELAYANAN KOTA																																							
1.1.1	Rencana Perencanaan Alokasi - Long Beach Alokasi sebagai layanan waterfront	Blok A.1																																						
1.1.2	Pedestrian terminal jalan	Blok A.1																																						
1.1.3	Rencana terminal jalan	Blok A.1																																						
1.1.4	Rencana terminal jalan	Blok A.1																																						
1.1.5	Rencana area parkir/parkir khusus	Blok A.1																																						
1.2	RUH PUSAT PELAYANAN KOTA																																							
1.2.1	Perencanaan area parkir/parkir khusus	Blok C.1																																						
1.2.2	Perencanaan jalan	Blok A.2, Blok B.3, Blok C.1																																						
1.2.3	Rencana area parkir/parkir khusus	Blok A.2, Blok B.3																																						
1.2.4	Perencanaan landscape	Blok B.3																																						

No	PROGRAM PRIORITAS	LOKAS	WAKTU PELAKSANAAN												REMBER DAMA	INSTANSI PELAKSANA		
			FUM I Tahun 2022 - 2027			RUM II Tahun 2028 - 2032			FUM II Tahun 2033 - 2037			FUM IV Tahun 2038 - 2042						
			1	2	3	4	5	1	2	3	4	5	1	2			3	4
1.2.5	Penyusunan BTKL SUPK	Rea A.3, Rea6 B.3, Rea6 C.1															APHD Kabupaten	Dinas PUPR
1.2.6	Pemeliharaan RTHL SUPK	Rea A.3, Rea6 B.3, Rea6 C.1															APHD Kabupaten	Dinas PUPR
1.2.7	Penyediaan PHL	Rea A.3, Rea6 B.3, Rea6 C.1															APHD, APHD Kabupaten	Konvensional PUPR, Dinas PUPR
1.2.8	Pembangunan pipa air	Rea A.3, Rea6 B.3, Rea6 C.1															APHD, APHD Kabupaten, APHDDes	Konvensional PUPR, Dinas PUPR, Pemerintah Desa
1.3	PERAWA/BERKUNCI/NGUN/BERMATAKAS																	
1.3.1	Pengembangan desa wisata	Rea6 C.2															APHD	Konvensional
1.3.2	Pembangunan Jaringan	Rea A.3, Rea6 B.1, Rea6 B.3, Rea6 C.2															APHD, APHD Kabupaten, APHDDes	Konvensional PUPR, Dinas PUPR, Pemerintah Desa
1.3.3	Penyusunan surat rakyat desa	SWP A (66), Pemasaran Alabata, B (Desa), Pemasaran Alabata, C (Sungai)															APHD, APHD Kabupaten, APHDDes	Konvensional PUPR, Dinas PUPR, Pemerintah Desa
1.3.4	Penyediaan PHL dalam	Rea A.3, Rea6 B.3, Rea6 B.5, Rea6 C.2															APHD, APHD Kabupaten, APHDDes	Konvensional PUPR, Dinas PUPR, Pemerintah Desa
1.3.5	Pembangunan pipa air	Rea A.3, Rea6 B.1, Rea6 B.3, Rea6 C.2															APHD, APHD Kabupaten, APHDDes	Konvensional PUPR, Dinas PUPR, Pemerintah Desa
2	PERHULAIAN BENCANA JARINGAN																	
2.1	Bencana Pengiriman Jaringan																	
2.1.1	Penyusunan dokumen manajemen risiko listrik	Kec. Alabata															APHD Kabupaten	Dinas Pemasangan
2.1.2	Pembangunan Ruang	Agk. Netada - Alabata															APHD Persepsi	Dinas PUPR Persepsi

No	PROGRAM PRIORITAS	LOKAS	WAKTU PELAKSANAAN																REMBER DAMA	INSTANSI PELAKSANA			
			Tahun 2022 - 2027				Tahun 2028 - 2032				Tahun 2033 - 2037				Tahun 2038 - 2042								
			1	2	3	4	5	1	2	3	4	5	1	2	3	4	5	1			2	3	4
3.1.3	Pembangunan Ruang Akhbar Provinsi (Bakdar Prorok)	Professione Silisa - Hivak																				APHD Provinsi	Dinas PUPR Provinsi
3.1.4	Pembangunan jalan strategis nasional	Wilayah Perencanaan																				ASPN, APHD Provinsi, Dinas Bina, APHD Kabupaten, PUPR Kabupaten	Konsetasian PUPR, Dinas PUPR Provinsi, Dinas Bina, PUPR Provinsi, Dinas PUPR Kabupaten
3.1.5	Sajian Akersatif Pengapari Bani Pungar, Alhara	Soe, Alhara																				ASPN, APHD Provinsi, Dinas PUPR Kabupaten	Konsetasian PUPR, Dinas PUPR Provinsi, Dinas PUPR Kabupaten
3.1.6	Pembangunan jalan asfal dan berleka	Wilayah Perencanaan																				APHD Kabupaten	Dinaa Pehubangan
3.1.7	Pembangunan Ruang Akhbar Kabupaten (Bakdar Prorok) Lingkungan Prorok	Professione Silisa - Sipatpan																				ASPN, APHD Provinsi, Dinas PUPR Kabupaten	Konsetasian PUPR, Dinas PUPR Provinsi, Dinas PUPR Kabupaten
3.1.8	Pembangunan Ruang Akhbar Kabupaten Mergak Bani Akhbar Provinsi																					ASPN, APHD Provinsi, Dinas PUPR Kabupaten	Konsetasian PUPR, Dinas PUPR Provinsi, Dinas PUPR Kabupaten
3.1.9	Pembangunan Jalan Sigapras	Aharaabon Sigapras																				ASPN, APHD Provinsi, Dinas PUPR Kabupaten	Konsetasian PUPR, Dinas PUPR Provinsi, Dinas PUPR Kabupaten
3.1.10	Pembangunan balok	Blok A.3, Blok B.3, Blok B.4																				APHD Kabupaten	Dinaa Pehubangan
3.1.11	Pembangunan jalan lingkungan bari	SWP A, B, C																				ASPN, APHD Kabupaten, APHD	Konsetasian PUPR, Dinas PUPR, Pemertalah Dina
3.1.12	Pembangunan jalan dalam lokal	Blok A.1 Blok A.2 Blok C.1 Blok C.2																				ASPN, APHD Kabupaten	Konsetasian PUPR, Dinas PUPR
3.1.13	Pembangunan BRT	Pelabuhan - Silisa - BCTBT																				ASPN, APHD Kabupaten	Konsetasian Pehubangan, Dinaa Pehubangan




No	PROGRAM PRIORITAS	LOKASI	WAKTU PELAKSANAAN												REMBER DANA	INSTANSI PELAKSANA		
			PUJ I			RUM II			PUJ II			PUJ IV						
			Tahun 2022 - 2027			Tahun 2028 - 2032			Tahun 2033 - 2037			Tahun 2038 - 2042						
			1	2	3	4	5	1	2	3	4	5	1	2			3	4
3.1.14	Rehabilitasi Ruang Akses Perumahan Pemukimannya	SWOP A																
3.1.15	Pembangunan dokter gigi dan klinik gigi	SWOP A (Dusun Pemukimannya A/B/C/D)																
3.1.16	Pembangunan dokter gigi dan klinik gigi	Blk C.1																
3.1.17	Pembangunan ahli keperawatan dan gigi	Blk A.1, B.1, C.1																
3.1.18	Pembangunan ahli keperawatan gigi gigi	Blk A.1, B.1, C.1																
3.1.19	Pembangunan ahli keperawatan gigi gigi	Blk A.1, B.1, C.1																
3.1.20	Pembangunan keperawatan gigi gigi	Blk C.1																
3.1.21	Pengembangan "Aur" pelayanan kesehatan di desa	Blk A.1, B.1, C.1 dan Blk C.2																
3.1.22	Pembangunan dan pengembangan keperawatan gigi dan gigi	Blk A.1, B.1, C.1 dan Blk C.2																
3.1.23	Pengembangan keperawatan gigi gigi	Blk B.3																
3.1.24	Pengembangan KOPER keperawatan gigi gigi	Seluruh WP																
3.1.25	Pembangunan dan pengembangan keperawatan gigi gigi	Blk B.3																
3.	PERKULIAHAN RENCANA JANGKAAN ENERGI																	
3.1	Pembangunan dan pengembangan keperawatan gigi gigi	Kec. Ajibata																PSN
3.2	Pembangunan dan pengembangan keperawatan gigi gigi	Kec. Ajibata																PSN



No	PROGRAM PRIORITY	LOKAS	WAKTU PELAKSANAAN																REKOR DANA	INSTANSI PELAKSANA
			PUJ I			RUM II			PUJ III			PUJ IV			REKOR DANA	INSTANSI PELAKSANA				
			Tahun 2022 - 2027			Tahun 2028 - 2032			Tahun 2033 - 2037			Tahun 2038 - 2042								
			1	2	3	4	5	1	2	3	4	5	1	2			3	4		
3.2	Perawatan bus anggotanya di Kota Bekasi	Kec. Ajahsari																APJN	PLN	
3.3	Perawatan jaringan listrik Bekasi	Wilayah Perencanaan																APJN	PLN	
3.4	Perawatan sistem tenaga listrik	Rek B 4																APJN	PLN	
3.5	Perawatan sistem tenaga listrik di kawasan industri	Rek B 2 Rek B 4 Rek B 5 Rek C 4																APJN	PLN	
3.6	Perawatan sistem tenaga listrik	Wilayah Perencanaan																APJN	PLN	
4.	PENGULASAN RENCANA PENGEMBANGAN JARINGAN TELEREGULIRAN																			
4.1	Pengembangan sistem tenaga listrik	SWP A, B, C																APJN, APBD SWASISTA	Dinas Komunikasi dan Informatika	
4.2	Pengembangan sistem tenaga listrik	SWP A, B, C																APJN, APBD SWASISTA	Dinas Komunikasi dan Informatika	
4.3	Pengembangan sistem tenaga listrik	SWP A, B, C																APJN, APBD SWASISTA	Dinas Komunikasi dan Informatika	
4.4	Pengembangan sistem tenaga listrik	Wilayah Perencanaan																APJN, APBD Dinas	Dinas Komunikasi dan Informatika, Pemertintah	
4.5	Pengembangan sistem tenaga listrik	Wilayah Perencanaan																APJN, APBD SWASISTA	Dinas Komunikasi dan Informatika	
5	PENGULASAN RENCANA JARINGAN SUMBER DAYA AIR																			
5.1	Perawatan jaringan tenaga listrik	Wilayah Perencanaan																APJN, APBD PRR., APBD Kab.	Koncenter dan PUPR, Dinas PUPR	
5.2	Perawatan jaringan tenaga listrik	SWP A, B, C																APJN, APBD PRR., APBD Kab.	Koncenter dan PUPR, Dinas PUPR	
5.3	Perawatan bendungan	Rek C.1																APJN, APBD PRR., APBD Kab.	Koncenter dan PUPR, Dinas PUPR	

No	PROGRAM PRIORITAS	LOKAS	WAKTU PELAKSANAAN																REVISI/DAM	INSTANSI PELAKSANA	
			PUJ I Tahun 2022 - 2027				PUJ II Tahun 2028 - 2032				PUJ III Tahun 2033 - 2037				PUJ IV Tahun 2038 - 2042						
			1	2	3	4	1	2	3	4	1	2	3	4	1	2	3	4			
5.4	Pembangunan jaringan irigasi	SRPP-C																		APBN, APBD Prov., APBD Kab.	Kementerian PUJIR, Dinas PUJIR Prov., Dinas PUJIR Kab.
6	PROGRAM/LEJARIAN RENCANA JARINGAN AIR MINUM																				
6.1	Studi/kegiatan studi MA, Adu Haurbagi ke Pangar dan Sibat, sumber air dan IPA	SRPP A, B																		APBN	Kementerian PUJIR
6.2	Studi/kegiatan studi Adu Perencanaan dan transmisi Adu Perencanaan ke Adu dan Sibat	SRPP A, B																		APBN	Kementerian PUJIR
6.3	Studi/kegiatan pemetaan jaringan pipa distribusi	SRPP A, B, C																		APBN, APBD	Kementerian PUJIR, Dinas Perencanaan, PSDAM
6.4	Pembangunan SPAM BKS dan Perencanaan	Wilayah Perencanaan																		APBN, APBD	Kementerian PUJIR, Dinas Perencanaan dan Perencanaan, PSDAM
6.5	Dampak Pemukiman Air Baku untuk Kalkera Tiba	Blak C 1																		APBN	Kementerian PUJIR
6.6	Review RSHPM	Kab. Tolak																		APBN, APBD	Dinas Perencanaan dan Perencanaan, PSDAM
6.7	Rehabilitasi sistem saluran	SRPP A, B, C																		APBN	Dinas Perencanaan dan Perencanaan, PSDAM
6.8	Perencanaan sistem air	SRPP A, B, C																		APBN, APBD	Kementerian PUJIR, Dinas Perencanaan dan Perencanaan, PSDAM
6.9	Perencanaan jaringan perpipaan	Wilayah Perencanaan																		APBN, APBD	Kementerian PUJIR, Dinas Perencanaan dan Perencanaan, PSDAM
6.10	Program Perencanaan Kalkera dan Air	Wilayah Perencanaan																		APBN, APBD	Kementerian PUJIR, Dinas Perencanaan dan Perencanaan, PSDAM


No	PROGRAM PRIORITAS	LOKASI	WAKTU PELAKSANAAN																								REMBER DAMA	INSTANSI PELAKSANA	
			Tahun 2022 - 2027					Tahun 2028 - 2032					Tahun 2033 - 2037					Tahun 2038 - 2042											
			1	2	3	4	5	1	2	3	4	5	1	2	3	4	5	1	2	3	4	5							
6.11	Pengembangan embung-embung dan PMH	SDMP B, C																										APRIL, APRI, PTDAM	Kontribusi dan Pemukiman, Dinas PU/PR, Dinas Pemukiman, Dinas PU/PR, PTDAM
6.12	Pengembangan lahan vertikal	SDMP A, C																										APRIL, APRI	Kontribusi dan Pemukiman, Dinas PU/PR, Dinas Pemukiman, PTDAM
7	PERWILAYAH RENCANA PENGELUARAN AIR LIMBAH DAN PENGELUARAN LIMBAH BAHAN BERBAHAYA DAN BERACUN (B3)																												
7.1	Pengembangan Rencana Wilayah SPALD Kabupaten	Kab. Tuban																										APRI	Dinaa Pemasahan dan Pemukiman,
7.2	Pembangunan sistem pengaliran limbah B3 Smanaa Kowuban.	Blok A.3 Blok B.4																										APRI, APRI Prov., APRI Kab.	Kontribusi dan PU/PR, Dinas PU/PR Prov., Dinas PU/PR Kab.
7.3	Pengaliran limbah B3	Wilyayah Perencanaan																										APRI	Dinaa Pemasahan dan Pemukiman
7.4	Pembangunan Sistem Pengaliran Sampah	Blok C.3 Blok B.4 Blok C.2 Blok A.5																										APRI, APRI Kab.	Kontribusi dan PU/PR, Dinas Pemasahan dan Pemukiman
7.5	Pengembangan SPAL Kawasan Kota	Blok A.2 Blok B.3 Zona Transporasi Bandan (Sibaa)																										APRI	Kontribusi dan PU/PR
7.6	Pembangunan SPAL Kawasan umum	Blok C.1																										APRI	Kontribusi dan PU/PR
7.7	Pembangunan SPAL Kawasan	Blok A.1																										APRI Prov., APRI Kab.	Dinaa Pemasahan dan Pemukiman
7.8	Pembangunan SPAL Kawasan	Blok B.1, Blok L.A.2, Blok L.A.3 dan Blok L.A.4																										APRI Prov., APRI Kab.	Dinaa Pemasahan dan Pemukiman
7.9	Pembangunan SPAL Kawasan	Blok L.A.1 dan Blok L.A.2																										APRI Prov., APRI Kab.	Dinaa Pemasahan dan Pemukiman




No	PROGRAM PRIORITAS	LOKAS	WAKTU PELAKSANAAN																				REKBER DAMA	INSTANSI PELAKSANA					
			FUM I Tahun 2022 - 2027					RUM II Tahun 2028 - 2032					FUM II Tahun 2033 - 2037					FUM IV Tahun 2038 - 2042											
			1	2	3	4	5	1	2	3	4	5	1	2	3	4	5	1	2	3	4	5							
8	PERWILAYAHAN RENCANA PEMBANGUNAN PENGELUARAN PERKAMPARAN																												
	B.1 Pengembangan sarana prasarana angkutan masyarakat	SRP A, B, C																											
	B.2 Pembangunan Jalan TPO BR	B66 A.4 B66 B.3 B66 C.2 B66 A.1 B66 A.2																											Dinas Lengkapnya Halap APRD Kab.
	B.3 Pembangunan TPOT	B66 A.4 B66 B.3 B66 C.2 B66 A.1 B66 A.2 B66 B.3 (Zona transportasi Bandan Sibasi) B66 B.2 (Zona Perumahan dan Komersial)																											Konvensional KUPR, Dinas PUPR Prov., Dinas PUPR Kab.
	B.4 Pembangunan TPOT	B66 A.2																											Konvensional KUPR, Dinas PUPR Prov., Dinas PUPR Kab.
	B.5 Praga Akut sarana perantara jalan	Wilayah																											Dinas Lengkapnya Halap APRD Kab.
	B.6 Pengembangan Bank Sampah	Wilayah																											Dinas Lengkapnya Halap APRD Kab.
	B.7 Pengembangan TPOT	B66 A.2																											Konvensional KUPR, Dinas PUPR Prov., Dinas PUPR Kab.

No	PROGRAM PRIORITAS	LOKASI	WAKTU PELAKSANAAN																REKOR DANA	INSTANSI PELAKSANA				
			FUM I				RUM II				FUM II				FUM IV									
			Tahun 2022 - 2027		Tahun 2028 - 2032		Tahun 2023 - 2027		Tahun 2023 - 2027		Tahun 2023 - 2027		Tahun 2023 - 2027		Tahun 2023 - 2027		Tahun 2023 - 2027							
1.3.10	Program/kegiatan RTM [Pembangunan di Zona Hutan Lindang]	8646 B.1 8646 B.3	1	2	3	4	5	1	2	3	4	5	1	2	3	4	5	1	2	3	4	5	-APRIL, APRIL Febr., APRIL Maret	Kemendagri RI/PR, Ditans PUPK, Ditans Lingkungan Hidup, Ditans Pembangunan Masyarakat, Ditans, Pemerintah, Ditans, Pendidikan Asasi, Masyarakat. Mar
1.3.11	Pembiayaan umum asas pasar / (Bn. Pwrt)	8700 A, B, C																					APRIL Maret	Ditans Lingkungan Hidup
1.3.12	Pembiayaan umum lunak/lembek	8700 A, B, C																					APRIL, APRIL Febr., APRIL Maret, APRIL Desa	Kemendagri RI/PR, Ditans PUPK, Pemerintah Desa
1.3.13	Pembangunan RTM [Pembangunan umum pembangunan individu]	8700 A, B, C 8700 A, B, C																					APRIL Maret	Ditans Lingkungan Hidup
1.3.16	Program/kegiatan RTM [5% subseksi pembangunan lapangan sekitar dan kawasan pembangunan lapangan sekitar]	8700 A, B, C																					APRIL, APRIL Febr., APRIL Maret	Kemendagri RI/PR, BAPK, DA, Ditans PUPK, Ditans Lingkungan Hidup Ditans Pembangunan Masyarakat, Ditans, Pemerintah, Ditans, Pendidikan Asasi, Masyarakat. Mar
2	Pembangunan Zona Bani Daya	8700 A, B, C																					APRIL, APRIL Febr., APRIL Maret, Ditans	Kemendagri RI/PR, Ditans Pembangunan Budget dan Kawasan Perumahan, Statista
2.3	ZONA PERSEKUTUAN RAKYAT Pembangunan Zona Bani Daya	8646 A.4 8646 A.5 8646 C.1 8646 C.2 8646 C.3 8646 C.4																					APRIL, APRIL	Kemendagri Desa PERKAWI, Ditans PUPK, Ditans Pembangunan dan Pendidikan


No	PROGRAM PRIORITAS	LOKAS	WAKTU PELAKSANAAN																				MEMBER DAMA	INSTANSI PELAKSANA		
			FUM I					RUM II					FUM III					FUM IV								
			Tahun 2022 - 2027					Tahun 2028 - 2032					Tahun 2033 - 2037					Tahun 2038 - 2042								
			1	2	3	4	5	1	2	3	4	5	1	2	3	4	5	1	2	3	4	5				
2.4.3	Pelaksanaan Penyelenggaraan Kapasitas SDM Usaha Pengabdian dan Pengabdian Masyarakat	Wilyayah Perencanaan																							APRN, APHD	Komunitas Berkeleif, Dinas Tenaga Kerja
2.4.4	Pelaksanaan Penyelenggaraan Kapasitas SDM Usaha Penyelenggaraan Inovasi di Kawasan Perikanan	Wilyayah Perencanaan																							APRN, APHD	Komunitas Berkeleif, Dinas Tenaga Kerja
2.4.5	Pengembangan Kapasitas Desa dalam Penyelenggaraan Perikanan	Wilyayah Perencanaan																							APRN, APHD	Komunitas Berkeleif, Dinas Perikanan dan Kelokaryaan
2.4.6	Pemeliharaan Desas Wilayah	Wilyayah Perencanaan																							APRN, APHD	Komunitas Berkeleif, Dinas Perikanan dan Kelokaryaan
2.4.7	Pemeliharaan Kelengkapan Standar Wilayah	Wilyayah Perencanaan																							APRN, APHD	Komunitas Berkeleif, Dinas Perikanan dan Kelokaryaan
2.4.8	Pengembangan standar kawasan	SNP II (Desa Perencanaan Sibus)																							APRN, APHD, Swasta	Komunitas Berkeleif, Dinas Perikanan dan Kelokaryaan, Swasta
2.4.9	Pengembangan standar	B66 A.1, B66 A.3, B66 A.4, B66 A.5, B66 B.1, B66 C.1, B66 C.2.																							APRN, APHD, Swasta	Komunitas Berkeleif, Dinas Perikanan dan Kelokaryaan, Swasta
2.4.10	Pengembangan standar	B66 A.1, B66 A.3, B66 A.4, B66 A.5, B66 B.1, B66 C.1, B66 C.2.																							APRN, APHD, Swasta	Komunitas Berkeleif, Dinas Perikanan dan Kelokaryaan, Swasta
2.4.11	Pemeliharaan Invenstary	B66 A.1, B66 A.3, B66 A.4, B66 A.5, B66 B.1, B66 C.1, B66 C.2.																							APRN, APHD, Swasta	Komunitas Berkeleif, Dinas Perikanan dan Kelokaryaan, Swasta




No	PROGRAM PRIORITAS	LOKAS	WAKTU PELAKSANAAN																				MEMBER DAMA	INSTANSI PELAKSANA						
			Tahun 2022 - 2027					Tahun 2028 - 2032					Tahun 2033 - 2037					Tahun 2038 - 2042												
			1	2	3	4	5	1	2	3	4	5	1	2	3	4	5	1	2	3	4	5								
2.4.12	Pengembangan sarana pendukung wisata	B66 A.1, B66 A.3, B66 A.4, B66 A.5, B66 B.1, B66 C.1, B66 C.2.																										APDN, APFD, Swasta	Kontribusi PUPR, Dana PUPR, swasta	
2.4.13	Pengembangan event wisata	B66 A.1, B66 A.3, B66 A.4, B66 A.5, B66 B.1, B66 C.1, B66 C.2.																										APDN, APFD, Swasta	Kontribusi Perhotelan, Dana Pariwisata dan Kefadyayan, Swasta	
2.4.14	Pengembangan pusat rekreasi dan olahraga	SWP B (Dewa Pura) dan Sibus																										APDN, APFD, Swasta	Kontribusi Perhotelan, Dana Pariwisata dan Kefadyayan, Swasta	
2.4.15	Rehabilitasi dan pengembangan pemukiman di desa-desa	B66 A.1, B66 A.3, B66 A.4, B66 A.5, B66 B.1, B66 C.1, B66 C.2.																										APDN, APFD, Swasta	Kontribusi Perhotelan, Dana Pariwisata dan Kefadyayan, Swasta	
2.4.16	Pembangunan pusat informasi wisata (PIC)	SWP A, B, C																										APDN, APFD, Swasta	Kontribusi PUPR, Dana PUPR, swasta	
2.5	ZONA PERUMAHAN																													
2.5.1	Identifikasi Rumah Tidak Layak Huni (RTLH)	B66 A.1, B66 A.2, B66 A.3, B66 A.4, B66 A.5, B66 B.1, B66 B.2, B66 B.3, B66 B.4 dan B66 B.5, B66 C.1, B66 C.2, B66 C.3, B66 C.4																											APDN, APFD, Swasta	Kontribusi PUPR, Dana Pemukiman dan Perumahan



No	PROGRAM PRIORITAS	LOKAS	WAKTU PELAKSANAAN												REKORDER DANA	INSTANSI PELAKSANA									
			PUJ I				PUJ II				PUJ III						PUJ IV								
			Tahun 2022 - 2027				Tahun 2028 - 2032				Tahun 2033 - 2037						Tahun 2038 - 2042								
1	2	3	4	5	1	2	3	4	5	1	2	3	4	5	1	2	3	4	5						
2.3.3	Berkas Simulasi perniagaan Rumah Yuda Lopyok Hand bagg ma syambut berprestasi(realisasi readeb (RPLH MBR)	B66 A.1, B66 A.2, B66 A.3, B66 A.4, B66 A.5, B66 A.6, B66 B.1, B66 B.2, B66 B.3, B66 B.4 dan B66 B.5, B66 C.1, B66 C.2, B66 C.3, B66 C.4																						APBN, APBD Kab.	Kementerian PUPR, Ditau Pemasaran dan Pemukiman
2.3.3	Perencanaan, penataan dan pemertan	B66 A.1, B66 A.2, B66 A.3, B66 A.4, B66 A.5, B66 A.6, B66 B.1, B66 B.2, B66 B.3, B66 B.4 dan B66 B.5, B66 C.1, B66 C.2, B66 C.3, B66 C.4																						APBN, APBD Kab.	Kementerian PUPR, Ditau Pemasaran dan Pemukiman
2.3.4	Pembangunan perumahan dan sarana umum sederhana	B66 A.1, B66 A.2, B66 A.3, B66 A.4, B66 A.5, B66 A.6, B66 B.1, B66 B.2, B66 B.3, B66 B.4 dan B66 B.5, B66 C.1, B66 C.2, B66 C.3, B66 C.4																						APBN, APBD Kab.	Kementerian PUPR, Ditau Pemasaran dan Pemukiman




No	PROGRAM PRIORITAS	LOKAS	WAKTU PELAKSANAAN																				REMBER DANA	INSTANSI PELAKSANA
			Tahun 2022 - 2027					Tahun 2028 - 2032					Tahun 2033 - 2037					Tahun 2038 - 2042						
			1	2	3	4	5	1	2	3	4	5	1	2	3	4	5	1	2	3	4	5		
2.3.5	Pengembangan program kegiatan proklamasi kegiatan sosial perumahan	Blok A.1, Blok A.2, Blok A.3, Blok A.4, Blok A.5, Blok A.6, Blok B.1, Blok B.2, Blok B.3, Blok B.4 dan Blok B.5, Blok C.1, Blok C.2, Blok C.3, Blok C.4																					APBN, APBD Kab	Kontribusi dan PUIB, Dana Pemukiman dan Pemukiman
2.3.6	Pengembangan kemudahan logistik pada zona pemukiman	Blok A.1, Blok A.2, Blok A.3, Blok A.4, Blok A.5, Blok A.6, Blok B.1, Blok B.2, Blok B.3, Blok B.4 dan Blok B.5, Blok C.1, Blok C.2, Blok C.3, Blok C.4																					APBN, APBD Kab	Kontribusi dan PUIB, Dana Pemukiman dan Pemukiman
2.3.7	Pengembangan busiwa - Lidren	Blok B.4																					APBN, APBD Kab	Kontribusi dan PUIB, Dana Pemukiman dan Pemukiman
2.3.8	Pembangunan perumahan baru	Blok B.4																					APBN, APBD Kab	Kontribusi dan PUIB, Dana Pemukiman dan Pemukiman
2.3.9	Percepatan dan penyempurnaan sistem sarana dan prasarana	Wilayah Perumahan																					APBN, APBD Kab	Kontribusi dan PUIB, Dana Pemukiman dan Pemukiman
2.3.10	Pengembangan sarana pemukiman baru	Blok B.4																					APBN, APBD Kab	Kontribusi dan PUIB, Dana Pemukiman dan Pemukiman
2.3.11	Pengembangan kualitas perumahan kumuh	Blok A.1																					APBN, APBD Kab	Kontribusi dan PUIB, Dana Pemukiman dan Pemukiman
2.3.11	Pengembangan perumahan kumuh	Wilayah Perumahan																					APBN, APBD Kab	Kontribusi dan PUIB, Dana Pemukiman dan Pemukiman



No	PROGRAM PRIORITYAS	LOKASI	WAKTU PELAKSANAAN																				REMBER DAMA	INSTANSI PELAKSANA			
			PJM I Tahun 2022 - 2027					RUM II Tahun 2028 - 2032					PJM II Tahun 2033 - 2037					PJM IV Tahun 2038 - 2042									
			1	2	3	4	5	1	2	3	4	5	1	2	3	4	5	1	2	3	4	5					
2.4.7	Pembangunan sarana prasarana wajib belajar 9 tahun (SD, SMP, SMA)	SRIP A, B, C																								APIB, APID	Kementerian PUPR, Dinas PUPR, Dinas Pendidikan
2.4.8	Pengembangan labas di lokasi kesuburan	SRIP A, B																								APIB, APID	Kementerian PUPR, Dinas PUPR, Dinas Kesehatan
2.4.9	Pembangunan gedung pertemuan di desa berau	SRIP B																								APIB, APID	Kementerian PUPR, Dinas PUPR, Dinas Perikanan dan Kelautan
2.4.10	Pengembangan dan pengembangunan parkir standar	SRIP A, B																								APIB, APID	Kementerian PUPR, Dinas PUPR, Dinas Perindustrian dan Perdagangan, Desa, Kecamatan dan Perindustrian Asal
2.4.11	Pengembangan dan pembanguan gedung serbaguna di desa berau, RW/ RT	Sekeloa wilayah percontohan																								APIB, APID Desa	Desa PUPR, Perincinlah Desa
2.4.12	Pembangunan sarana olah raga	SRIP B																								APIB, APID Desa	Desa PUPR, Dinas Pendidikan Perincinlah Desa
2.4.13	Pembangunan sarana pelayanan umum	Sekeloa wilayah percontohan																								APIB, APID Desa	Desa PUPR, Perincinlah Desa
2.5	ZONA PERSEKUTUBAN																										
2.5.1	Pusat desa atau perkotaan	RR66 A.1 RR66 A.2 RR66 A.3 RR66 A.4 RR66 A.5 RR66 B.5 RR66 C.1																								APIB, APID Per., APID Kab.	Kementerian PUPR, Dinas PUPR

No	PROGRAM PRIORITAS	LOKASI	WAKTU PELAKSANAAN												REKBER DANA	INSTANSI PELAKSANA														
			PJM I			RUM II			PJM II			PJM III					PJM IV													
			1	2	3	1	2	3	1	2	3	1	2	3			1	2	3											
	2.5.1 Pengembangan infrastruktur desa	B66 A.1 B66 A.2 B66 A.3 B66 A.4 B66 A.5 B66 B.5 B66 C.1																												
	2.5.1 Perencanaan dan pelaksanaan pembangunan desa	B66 A.1 B66 A.2 B66 A.3 B66 A.4 B66 A.5 B66 B.5 B66 C.1																												
	2.5.1 Perencanaan dan pelaksanaan pembangunan desa	B66 A.1 B66 A.2 B66 A.3 B66 A.4 B66 A.5 B66 B.5 B66 C.1																												
	2.5.1 Perencanaan dan pelaksanaan pembangunan desa	B66 A.1 B66 A.2 B66 A.3 B66 A.4 B66 A.5 B66 B.5 B66 C.1																												
	2.5.1 Perencanaan dan pelaksanaan pembangunan desa	B66 A.1 B66 A.2 B66 A.3 B66 A.4 B66 A.5 B66 B.5 B66 C.1																												
2.6	ZONA PERDAGANGAN DAN LAMA																													
	2.6.1 Perencanaan RTHL Zona Perdagangan dan Jasa	B66 A.1 B66 B.2, B66 B.3 B66 B.4, B66 C.1																												
	2.6.2 Perencanaan Kawasan Perdagangan dan Jasa	Seluruh wilayah perencanaan																												



No	PROGRAM PRIORITAS	LOKAS	WAKTU PELAKSANAAN																				REKBER DAMA	INSTANSI PELAKSANA							
			FUM I					RUM II					FUM II					FUM IV													
			Tahun 2022 - 2027					Tahun 2028 - 2032					Tahun 2033 - 2037					Tahun 2038 - 2042													
			1	2	3	4	5	1	2	3	4	5	1	2	3	4	5	1	2	3	4	5									
2.6.3	Pengembangan Pusat Wisata	Blok B.2, Blok B.3 dan Blok B.4.																												APBN, APBD Prov., APBD Kab	Kementerian KUPR, Dinas KUPR, Dinas Perikanan dan Kelautan, Dinas Perikanan, Dinas Koperasi Usaha Kecil Merentang
2.6.4	Pusat aset pengapung bulk besi	Blok A.1																												APBD Kab	Dinas Perikanan, dan Koperasi Usaha Kecil Merentang
2.6	Pusat aset pengapung buliner	Blok A.1, Blok B.2, Blok B.3 Blok B.4, Blok C.1																												APBN, APBD Prov., APBD Kab	Kementerian KUPR, Dinas Perikanan, dan Koperasi Usaha Kecil Merentang
2.9	ZONA TRANSPORTASI																														
2.9.1	Pengembangan pelabuhan ferry dan angkutan	Blok A.1, Blok A.3																												APBN, APBD	Kementerian Perhubungan, Dinas Perhubungan
2.9.2	Pengembangan bandara Sibson	Blok B.2, Blok B.3																												APBN, APBD	Kementerian Perhubungan, Dinas Perhubungan
2.9.3	Pusat aset dermaga meliputi	STWP A (Kokoraban Pamanan Alibora, Desa Pandalaman Alibora), C (Desa Sijugawan)																												APBN, APBD	Kementerian Perhubungan, Dinas Perhubungan
2.9.4	Pusat aset dermaga pedalibus	STWP A (Kokoraban Pamanan Alibora, Desa Pandalaman Alibora)																												APBN, APBD	Kementerian Perhubungan, Dinas Perhubungan

No.	Sektor	KEGIATAN	Lindung												Budi Daya																						
			BA	HL	PS	RTH-1	RTH-2	RTH-3	RTH-4	RTH-5	RTH-6	RTH-7	RTH-8	BJ	KR	P-1	P-3	IK-1	W	R-2	R-3	R-4	SPU-2	SPU-3	SPU-4	KT	K-1	K-2	K-3	PP	TR	HK	PL-4				
55		PEMANFAATAN HASIL HUTAN BUKAN KAYU	X	B4	X	X	X	X	X	X	X	X	X	X	X	T1	I	X	X	X	X	X	X	X	X	X	X	X	X	X	X	X	X	X	X		
56		PEMANENAN KAYU	X	B4	X	X	X	X	X	X	X	X	X	X	X	T1	I	X	X	X	X	X	X	X	X	X	X	X	X	X	X	X	X	X	X		
57		USAHA PEMUNGUTAN KAYU	X	B4	X	X	X	X	X	X	X	X	X	X	X	T1	I	X	X	X	X	X	X	X	X	X	X	X	X	X	X	X	X	X	X	X	
58		USAHA KEHUTANAN LAINNYA	X	B4	X	X	X	X	X	X	X	X	X	X	X	T1	I	X	X	X	X	X	X	X	X	X	X	X	X	X	X	X	X	X	X	X	
59		PEMUNGUTAN ROTAN	X	B4	X	X	X	X	X	X	X	X	X	X	X	T1	I	X	X	X	X	X	X	X	X	X	X	X	X	X	X	X	X	X	X	X	
60		PEMUNGUTAN GETAH PINUS	X	B4	X	X	X	X	X	X	X	X	X	X	X	T1	I	X	X	X	X	X	X	X	X	X	X	X	X	X	X	X	X	X	X	X	
61		PEMUNGUTAN DAUN KAYU PUTIH	X	B4	X	X	X	X	X	X	X	X	X	X	X	T1	I	X	X	X	X	X	X	X	X	X	X	X	X	X	X	X	X	X	X	X	
62		PEMUNGUTAN KOKON/KEPOMPONG UJAT SUTERA	X	B4	X	X	X	X	X	X	X	X	X	X	X	T1	I	X	X	X	X	X	X	X	X	X	X	X	X	X	X	X	X	X	X	X	
63		PEMUNGUTAN DAMAR	X	B4	X	X	X	X	X	X	X	X	X	X	X	T1	I	X	X	X	X	X	X	X	X	X	X	X	X	X	X	X	X	X	X	X	
64		PEMUNGUTAN MADU	X	B4	X	T1	X	X	X	X	X	X	X	X	X	T1	I	X	X	X	X	X	X	X	X	X	X	X	X	X	X	X	X	X	X	X	
65		JASA PENUNJANG KEHUTANAN LAINNYA	X	B4	X	X	X	X	X	X	X	X	X	X	X	T1	I	X	X	X	X	X	X	X	X	X	X	X	X	X	X	X	X	X	X	X	X
66		JASA PASCA PANEN PENANGKAPAN IKAN DI PERAIRAN DARAT	X	X	X	X	X	X	X	X	X	X	X	X	X	T1	I	X	X	X	X	X	X	X	X	X	X	X	X	X	X	X	X	X	X	X	X
67		PEMBESARAN IKAN AIR TAWAR DI KOLAM	X	X	B1	T1	X	X	X	X	X	X	X	X	X	T1	I	X	X	X	X	X	X	X	X	X	X	X	X	X	X	X	X	X	X	X	X
68		PEMBESARAN IKAN AIR TAWAR DI KARAMBA	B1	X	B1	X	X	X	X	X	X	X	X	X	X	T1	I	X	X	X	X	X	X	X	X	X	X	X	X	X	X	X	X	X	X	X	X
69		PEMBESARAN IKAN AIR TAWAR DI SAWAH	X	X	B1	X	X	X	X	X	X	X	X	X	X	T1	I	X	X	X	X	X	X	X	X	X	X	X	X	X	X	X	X	X	X	X	X
70		BUDIDAYA IKAN HIAS AIR TAWAR	B1	X	B1	T1	X	X	X	X	X	X	X	X	X	T1	I	X	X	X	X	X	X	X	X	X	X	X	X	X	X	X	X	X	X	X	X
71		PEMBENIHAN IKAN AIR TAWAR	B1	X	B1	T1	X	X	X	X	X	X	X	X	X	T1	I	X	X	X	X	X	X	X	X	X	X	X	X	X	X	X	X	X	X	X	X
72		BUDIDAYA IKAN AIR TAWAR DI MEDIA LAINNYA	B1	X	B1	T1	X	X	X	X	X	X	X	X	X	T1	I	X	X	X	X	X	X	X	X	X	X	X	X	X	X	X	X	X	X	X	X
73		JASA SARANA PRODUKSI BUDIDAYA IKAN AIR TAWAR	X	X	B1	X	X	X	X	X	X	X	X	X	X	I	X	X	X	X	X	X	X	X	X	X	X	X	X	X	X	X	X	X	X	X	X

No.	Sektor	KEGIATAN	Lindung													Budi Daya																				
			BA	HL	PS	RTH-1	RTH-2	RTH-3	RTH-4	RTH-5	RTH-6	RTH-7	RTH-8	BJ	KR	P-1	P-3	IK-1	W	R-2	R-3	R-4	SPU-2	SPU-3	SPU-4	KT	K-1	K-2	K-3	PP	TR	HK	PL-4			
74		JASA PRODUKSI BUDIDAYA IKAN AIR TAWAR	X	X	B1	X	X	X	X	X	X	X	X	X	X	X	X	X	X	T1	T1	T1	X	X	X	X	X	X	X	X	X	X	X	X	X	
75		JASA PASCA PANEN BUDIDAYA IKAN AIR TAWAR	X	X	B1	X	X	X	X	X	X	X	X	X	X	X	X	X	X	T1	T1	T1	X	X	X	X	X	X	X	X	X	X	X	X	X	
76		PENGGALIAN PASIR	X	X	T1B1 B4	X	X	X	X	X	X	X	X	X	X	X	X	X	X	T1B1 B4	T1B1 B4	T1B1 B4	X	X	X	X	X	X	X	X	X	X	X	X	X	X
77		PENGGALIAN BATU, PASIR DAN TANAH LIAT LAINNYA	X	X	T1B1 B4	X	X	X	X	X	X	X	X	X	X	X	X	X	X	T1B1 B4	T1B1 B4	T1B1 B4	X	X	X	X	X	X	X	X	X	X	X	X	X	X
78		PENGGALIAN FELDSPAR DAN KALSIT	X	X	T1B1 B4	X	X	X	X	X	X	X	X	X	X	X	X	X	X	T1B1 B4	T1B1 B4	T1B1 B4	X	X	X	X	X	X	X	X	X	X	X	X	X	X
79		PERTAMBANGAN DAN PENGGALIAN LAINNYA YTDL	X	X	T1B1 B4	X	X	X	X	X	X	X	X	X	X	X	X	X	X	T1B1 B4	T1B1 B4	T1B1 B4	X	X	X	X	X	X	X	X	X	X	X	X	X	X
80		AKTIVITAS PENUNJANG PERTAMBANGAN DAN PENGGALIAN LAINNYA	X	X	X	X	X	X	X	X	X	X	X	X	X	X	X	X	X	T1B1 B4	T1B1 B4	T1B1 B4	X	X	X	X	X	X	X	X	X	X	X	X	X	X
81		KEGIATAN RUMAH POTONG DAN PENGEPAKAN DAGING LUNGGAS	X	X	X	X	X	X	X	X	X	X	X	X	X	X	X	X	X	T1B1	T1B1	T1B1	X	X	X	X	X	X	X	X	X	X	X	X	X	X
82		INDUSTRI PENGOLAHAN DAN PENGAWETAN PRODUK DAGING DAN DAGING LUNGGAS	X	X	X	X	X	X	X	X	X	X	X	X	X	X	X	X	X	T1B1	T1B1	T1B1	X	X	X	X	X	X	X	X	X	X	X	X	X	X
83		INDUSTRI PENGGARAMAN/PENGERINGAN IKAN	X	X	X	X	X	X	X	X	X	X	X	X	X	X	X	X	X	T1 B1	T1 B1	T1 B1	X	X	X	X	X	X	X	X	X	X	X	X	X	X
84		INDUSTRI PENGASAPAN/PEMANGGANGAN IKAN	X	X	X	X	X	X	X	X	X	X	X	X	X	X	X	X	X	T1 B1	T1 B1	T1 B1	X	X	X	X	X	X	X	X	X	X	X	X	X	X
85		INDUSTRI PEMBEKUAN IKAN	X	X	X	X	X	X	X	X	X	X	X	X	X	X	X	X	X	T1 B1	T1 B1	T1 B1	X	X	X	X	X	X	X	X	X	X	X	X	X	X
86		INDUSTRI BERBASIS DAGING LUMATAN DAN SURIMI	X	X	X	X	X	X	X	X	X	X	X	X	X	X	X	X	X	T1B1	T1B1	T1B1	X	X	X	X	X	X	X	X	X	X	X	X	X	X
87		INDUSTRI PENGOLAHAN DAN PENGAWETAN LAINNYA UNTUK IKAN	X	X	X	X	X	X	X	X	X	X	X	X	X	X	X	X	X	T1B1	T1B1	T1B1	X	X	X	X	X	X	X	X	X	X	X	X	X	X

No.	Sektor	KEGIATAN	Lindung										Budi Daya																					
			BA	HL	PS	RTH-1	RTH-2	RTH-3	RTH-4	RTH-5	RTH-6	RTH-7	RTH-8	BJ	KR	P-1	P-3	IK-1	W	R-2	R-3	R-4	SPU-2	SPU-3	SPU-4	KT	K-1	K-2	K-3	PP	TR	HK	PL-4	
88		INDUSTRI PENGASINAN BUAH-BUAHAN DAN SAYURAN	X	X	X	X	X	X	X	X	X	X	X	X	X	X	X	X	X	T1B1	T1B1	T1B1	X	X	X	X	X	T1B1	T1B1	T1B1	X	X	X	X
89		INDUSTRI PELUMATAN BUAH-BUAHAN DAN SAYURAN	X	X	X	X	X	X	X	X	X	X	X	X	X	X	X	X	X	T1B1	T1B1	T1B1	X	X	X	X	X	T1B1	T1B1	T1B1	X	X	X	X
90		INDUSTRI TEMPE KEDELAI	X	X	X	X	X	X	X	X	X	X	X	X	X	X	X	X	X	T1B1	T1B1	T1B1	X	X	X	X	X	T1B1	T1B1	T1B1	X	X	X	X
91		INDUSTRI TAHU KEDELAI	X	X	X	X	X	X	X	X	X	X	X	X	X	X	X	X	X	T1B1	T1B1	T1B1	X	X	X	X	X	T1B1	T1B1	T1B1	X	X	X	X
92		INDUSTRI PENGOLAHAN ES KRIM	X	X	X	X	X	X	X	X	X	X	X	X	X	X	X	X	X	T1B1	T1B1	T1B1	X	X	X	X	X	T1B1	T1B1	T1B1	X	X	X	X
93		INDUSTRI PENGOLAHAN ES SEJENISNYA YANG DAPAT DIMAKAN (BUKAN ES BATU DAN ES BALOK)	X	X	X	X	X	X	X	X	X	X	X	X	X	X	X	X	X	T1B1	T1B1	T1B1	X	X	X	X	X	T1B1	T1B1	T1B1	X	X	X	X
94		INDUSTRI PENGGILUNGAN PADI DAN PENYOSHAN BERAS	X	X	X	X	X	X	X	X	X	X	X	X	X	X	X	X	X	T1B1	T1B1	T1B1	X	X	X	X	X	T1B1	T1B1	T1B1	X	X	X	X
95		INDUSTRI TEPUNG BERAS DAN TEPUNG JAGUNG	X	X	X	X	X	X	X	X	X	X	X	X	X	X	X	X	X	T1B1	T1B1	T1B1	X	X	X	X	X	T1B1	T1B1	T1B1	X	X	X	X
96		INDUSTRI PRODUK ROTI DAN KUE	X	X	X	X	X	X	X	X	X	X	X	X	X	X	X	X	X	T1B1	T1B1	T1B1	X	X	X	X	X	T1B1	T1B1	T1B1	X	X	X	X
97		INDUSTRI GULA MERAH	X	X	X	X	X	X	X	X	X	X	X	X	X	X	X	X	X	T1B1	T1B1	T1B1	X	X	X	X	X	T1B1	T1B1	T1B1	X	X	X	X
98		INDUSTRI PENGOLAHAN GULA LAINNYA BUKAN SIROP	X	X	X	X	X	X	X	X	X	X	X	X	X	X	X	X	X	T1B1	T1B1	T1B1	X	X	X	X	X	T1B1	T1B1	T1B1	X	X	X	X
99		INDUSTRI MANISAN BUAH-BUAHAN DAN SAYURAN KERING	X	X	X	X	X	X	X	X	X	X	X	X	X	X	X	X	X	T1B1	T1B1	T1B1	X	X	X	X	X	T1B1	T1B1	T1B1	X	X	X	X
100		INDUSTRI MAKARONI, MIE DAN PRODUK SEJENISNYA	X	X	X	X	X	X	X	X	X	X	X	X	X	X	X	X	X	T1B1	T1B1	T1B1	X	X	X	X	X	T1B1	T1B1	T1B1	X	X	X	X
101		INDUSTRI MAKANAN DAN MASAKAN OLAHAN	X	X	X	X	X	X	X	X	X	X	X	X	X	X	X	X	X	T1B1	T1B1	T1B1	X	X	X	X	X	T1B1	T1B1	T1B1	X	X	X	X
102		INDUSTRI PENGOLAHAN KOPI	X	X	X	X	X	X	X	X	X	X	X	X	X	X	X	X	X	T1B1	T1B1	T1B1	X	X	X	X	X	T1B1	T1B1	T1B1	X	X	X	X
103		INDUSTRI KUE BASAH	X	X	X	X	X	X	X	X	X	X	X	X	X	X	X	X	X	T1B1	T1B1	T1B1	X	X	X	X	X	T1B1	T1B1	T1B1	X	X	X	X
104		INDUSTRI MAKANAN DARI KEDELE DAN KACANG-KACANGAN LAINNYA BUKAN KECAP, TEMPE DAN TAHU	X	X	X	X	X	X	X	X	X	X	X	X	X	X	X	X	X	T1B1	T1B1	T1B1	X	X	X	X	X	T1B1	T1B1	T1B1	X	X	X	X
105		INDUSTRI KERUPUK, KERIPIK, PEYEK DAN SEJENISNYA	X	X	X	X	X	X	X	X	X	X	X	X	X	X	X	X	X	T1B1	T1B1	T1B1	X	X	X	X	X	T1B1	T1B1	T1B1	X	X	X	X

No.	Sektor	KEGIATAN	Lindung										Budi Daya																					
			BA	HL	PS	RTH-1	RTH-2	RTH-3	RTH-4	RTH-5	RTH-6	RTH-7	RTH-8	BJ	KR	P-1	P-3	IK-1	W	R-2	R-3	R-4	SPU-2	SPU-3	SPU-4	KT	K-1	K-2	K-3	PP	TR	HK	PL-4	
106		INDUSTRI PRODUK MAKANAN LAINNYA	X	X	X	X	X	X	X	X	X	X	X	X	X	X	X	X	X	T1B1	T1B1	T1B1	X	X	X	X	X	T1B1	T1B1	T1B1	X	X	X	X
107		INDUSTRI KONSENTRAT MAKANAN HEWAN	X	X	X	X	X	X	X	X	X	X	X	X	X	X	X	X	X	T1B1	T1B1	T1B1	X	X	X	X	X	T1B1	T1B1	T1B1	X	X	X	X
108		INDUSTRI MINUMAN RINGAN	X	X	X	X	X	X	X	X	X	X	X	X	X	X	X	X	X	T1B1	T1B1	T1B1	X	X	X	X	X	T1B1	T1B1	T1B1	X	X	X	X
109		INDUSTRI AIR KEMASAN DAN AIR MINUM ISI UJANG	X	X	X	X	X	X	X	X	X	X	X	X	X	X	X	X	X	T1B1	T1B1	T1B1	X	X	X	X	X	T1B1	T1B1	T1B1	X	X	X	X
110		INDUSTRI MINUMAN LAINNYA	X	X	X	X	X	X	X	X	X	X	X	X	X	X	X	X	X	T1B1	T1B1	T1B1	X	X	X	X	X	T1B1	T1B1	T1B1	X	X	X	X
111		INDUSTRI ROKOK LAINNYA	X	X	X	X	X	X	X	X	X	X	X	X	X	X	X	X	X	T1B1	T1B1	T1B1	X	X	X	X	X	T1B1	T1B1	T1B1	X	X	X	X
112		INDUSTRI BUMBU ROKOK SERTA KELENGKAPAN ROKOK LAINNYA	X	X	X	X	X	X	X	X	X	X	X	X	X	X	X	X	X	T1B1	T1B1	T1B1	X	X	X	X	X	T1B1	T1B1	T1B1	X	X	X	X
113		INDUSTRI PEMINTALAN BENAANG JAHIT	X	X	X	X	X	X	X	X	X	X	X	X	X	X	X	X	X	T1B1	T1B1	T1B1	X	X	X	X	X	T1B1	T1B1	T1B1	X	X	X	X
114		INDUSTRI PERTENUNAN (BUKAN PERTENUNAN KARUNG GONI DAN KARUNG LAINNYA)	X	X	X	X	X	X	X	X	X	X	X	X	X	X	X	X	X	T1B1	T1B1	T1B1	X	X	X	X	X	T1B1	T1B1	T1B1	X	X	X	X
115		INDUSTRI BATIK	X	X	X	X	X	X	X	X	X	X	X	X	X	X	X	X	X	T1B1	T1B1	T1B1	X	X	X	X	X	T1B1	T1B1	T1B1	X	X	X	X
116		INDUSTRI KAIN RAJUTAN	X	X	X	X	X	X	X	X	X	X	X	X	X	X	X	X	X	T1B1	T1B1	T1B1	X	X	X	X	X	T1B1	T1B1	T1B1	X	X	X	X
117		INDUSTRI KAIN SULAMAN	X	X	X	X	X	X	X	X	X	X	X	X	X	X	X	X	X	T1B1	T1B1	T1B1	X	X	X	X	X	T1B1	T1B1	T1B1	X	X	X	X
118		INDUSTRI BARANG JADI TEKSTIL UNTUK KEPERLUAN RUMAH TANGGA	X	X	X	X	X	X	X	X	X	X	X	X	X	X	X	X	X	T1B1	T1B1	T1B1	X	X	X	X	X	T1B1	T1B1	T1B1	X	X	X	X
119		INDUSTRI BARANG JADI TEKSTIL SULAMAN	X	X	X	X	X	X	X	X	X	X	X	X	X	X	X	X	X	T1B1	T1B1	T1B1	X	X	X	X	X	T1B1	T1B1	T1B1	X	X	X	X
120		INDUSTRI BARANG JADI RAJUTAN DAN SULAMAN	X	X	X	X	X	X	X	X	X	X	X	X	X	X	X	X	X	T1B1	T1B1	T1B1	X	X	X	X	X	T1B1	T1B1	T1B1	X	X	X	X
121		INDUSTRI BARANG JADI TEKSTIL LAINNYA	X	X	X	X	X	X	X	X	X	X	X	X	X	X	X	X	X	T1B1	T1B1	T1B1	X	X	X	X	X	T1B1	T1B1	T1B1	X	X	X	X
122		INDUSTRI YANG MENGHASILKAN KAIN KEPERLUAN INDUSTRI	X	X	X	X	X	X	X	X	X	X	X	X	X	X	X	X	X	T1B1	T1B1	T1B1	X	X	X	X	X	T1B1	T1B1	T1B1	X	X	X	X
123		INDUSTRI TEKSTIL LAINNYA YTDL	X	X	X	X	X	X	X	X	X	X	X	X	X	X	X	X	X	T1B1	T1B1	T1B1	X	X	X	X	X	T1B1	T1B1	T1B1	X	X	X	X

No.	Sektor	KEGIATAN	Lindung											Budi Daya																				
			BA	HL	PS	RTH-1	RTH-2	RTH-3	RTH-4	RTH-5	RTH-6	RTH-7	RTH-8	BJ	KR	P-1	P-3	IK-1	W	R-2	R-3	R-4	SPU-2	SPU-3	SPU-4	KT	K-1	K-2	K-3	PP	TR	HK	PL-4	
124		INDUSTRI PAKAIAN JADI (KONVEKSI) DARI TEKSTIL	X	X	X	X	X	X	X	X	X	X	X	X	X	X	X	X	X	T1B1	T1B1	T1B1	X	X	X	X	X	T1B1	T1B1	T1B1	X	X	X	X
125		PENJAJIHAN DAN PEMBUATAN PAKAIAN SESUAI PESANAN	X	X	X	X	X	X	X	X	X	X	X	X	X	X	X	X	X	T1B1	T1B1	T1B1	X	X	X	X	X	T1B1	T1B1	T1B1	X	X	X	X
126		INDUSTRI PERLENGKAPAN PAKAIAN DARI TEKSTIL	X	X	X	X	X	X	X	X	X	X	X	X	X	X	X	X	X	T1B1	T1B1	T1B1	X	X	X	X	X	T1B1	T1B1	T1B1	X	X	X	X
127		INDUSTRI PAKAIAN JADI DAN BARANG DARI KULIT BERBULU	X	X	X	X	X	X	X	X	X	X	X	X	X	X	X	X	X	T1B1	T1B1	T1B1	X	X	X	X	X	T1B1	T1B1	T1B1	X	X	X	X
128		INDUSTRI PAKAIAN JADI RAJUTAN	X	X	X	X	X	X	X	X	X	X	X	X	X	X	X	X	X	T1B1	T1B1	T1B1	X	X	X	X	X	T1B1	T1B1	T1B1	X	X	X	X
129		INDUSTRI PAKAIAN JADI SULLAMAN/BORDIR	X	X	X	X	X	X	X	X	X	X	X	X	X	X	X	X	X	T1B1	T1B1	T1B1	X	X	X	X	X	T1B1	T1B1	T1B1	X	X	X	X
130		INDUSTRI RAJUTAN KAOS KAKI DAN SEJENISNYA	X	X	X	X	X	X	X	X	X	X	X	X	X	X	X	X	X	T1B1	T1B1	T1B1	X	X	X	X	X	T1B1	T1B1	T1B1	X	X	X	X
131		INDUSTRI BARANG DARI KULIT DAN KULIT KOMPOSISI UNTUK KEPERLUAN LAINNYA	X	X	X	X	X	X	X	X	X	X	X	X	X	X	X	X	X	T1B1	T1B1	T1B1	X	X	X	X	X	T1B1	T1B1	T1B1	X	X	X	X
132		INDUSTRI ALAS KAKI UNTUK KEPERLUAN SEHARI-HARI	X	X	X	X	X	X	X	X	X	X	X	X	X	X	X	X	X	T1B1	T1B1	T1B1	X	X	X	X	X	T1B1	T1B1	T1B1	X	X	X	X
133		INDUSTRI ALAS KAKI LAINNYA	X	X	X	X	X	X	X	X	X	X	X	X	X	X	X	X	X	T1B1	T1B1	T1B1	X	X	X	X	X	T1B1	T1B1	T1B1	X	X	X	X
134		INDUSTRI PENGGERGAJIAN KAYU	X	X	X	X	X	X	X	X	X	X	X	X	X	X	X	X	X	T1B1	T1B1	T1B1	X	X	X	X	X	T1B1	T1B1	T1B1	X	X	X	X
135		INDUSTRI PENGAWETAN KAYU	X	X	X	X	X	X	X	X	X	X	X	X	X	X	X	X	X	T1B1	T1B1	T1B1	X	X	X	X	X	T1B1	T1B1	T1B1	X	X	X	X
136		INDUSTRI PENGOLAHAN ROTAN	X	X	X	X	X	X	X	X	X	X	X	X	X	X	X	X	X	T1B1	T1B1	T1B1	X	X	X	X	X	T1B1	T1B1	T1B1	X	X	X	X
137		INDUSTRI KAYU LAPIS LAMINASI, TERMASUK DECORATIVE PLYWOOD	X	X	X	X	X	X	X	X	X	X	X	X	X	X	X	X	X	T1B1	T1B1	T1B1	X	X	X	X	X	T1B1	T1B1	T1B1	X	X	X	X
138		INDUSTRI BARANG BANGUNAN DARI KAYU	X	X	X	X	X	X	X	X	X	X	X	X	X	X	X	X	X	T1B1	T1B1	T1B1	X	X	X	X	X	T1B1	T1B1	T1B1	X	X	X	X
139		INDUSTRI WADAH DARI KAYU	X	X	X	X	X	X	X	X	X	X	X	X	X	X	X	X	X	T1B1	T1B1	T1B1	X	X	X	X	X	T1B1	T1B1	T1B1	X	X	X	X
140		INDUSTRI BARANG ANYAMAN DARI ROTAN DAN BAMBU	X	X	X	X	X	X	X	X	X	X	X	X	X	X	X	X	X	T1B1	T1B1	T1B1	X	X	X	X	X	T1B1	T1B1	T1B1	X	X	X	X
141		INDUSTRI BARANG ANYAMAN DARI TANAMAN BUKAN ROTAN DAN BAMBU	X	X	X	X	X	X	X	X	X	X	X	X	X	X	X	X	X	T1B1	T1B1	T1B1	X	X	X	X	X	T1B1	T1B1	T1B1	X	X	X	X

No.	Sektor	KEGIATAN	Lindung										Budi Daya																					
			BA	HL	PS	RTH-1	RTH-2	RTH-3	RTH-4	RTH-5	RTH-6	RTH-7	RTH-8	BJ	KR	P-1	P-3	IK-1	W	R-2	R-3	R-4	SPU-2	SPU-3	SPU-4	KT	K-1	K-2	K-3	PP	TR	HK	PL-4	
142		INDUSTRI KERAJINAN UKIRAN DARI KAYU BUKAN MEBELER	X	X	X	X	X	X	X	X	X	X	X	X	X	X	X	X	X	T1B1	T1B1	T1B1	X	X	X	X	X	T1B1	T1B1	T1B1	X	X	X	X
143		INDUSTRI ALAT DAPUR DARI KAYU, ROTAN DAN BAMBUI	X	X	X	X	X	X	X	X	X	X	X	X	X	X	X	X	X	T1B1	T1B1	T1B1	X	X	X	X	X	T1B1	T1B1	T1B1	X	X	X	X
144		INDUSTRI KAYU BAKAR DAN PELET KAYU	X	X	X	X	X	X	X	X	X	X	X	X	X	X	X	X	X	T1B1	T1B1	T1B1	X	X	X	X	X	T1B1	T1B1	T1B1	X	X	X	X
145		INDUSTRI BARANG DARI KAYU, ROTAN, GABUS LAINNYA YTDL	X	X	X	X	X	X	X	X	X	X	X	X	X	X	X	X	X	T1B1	T1B1	T1B1	X	X	X	X	X	T1B1	T1B1	T1B1	X	X	X	X
146		INDUSTRI KERTAS LAINNYA	X	X	X	X	X	X	X	X	X	X	X	X	X	X	X	X	X	T1B1	T1B1	T1B1	X	X	X	X	X	T1B1	T1B1	T1B1	X	X	X	X
147		INDUSTRI BARANG DARI KERTAS DAN PAPAN KERTAS LAINNYA YTDL	X	X	X	X	X	X	X	X	X	X	X	X	X	X	X	X	X	T1B1	T1B1	T1B1	X	X	X	X	X	T1B1	T1B1	T1B1	X	X	X	X
148		INDUSTRI PENCETAKAN UMUM	X	X	X	X	X	X	X	X	X	X	X	X	X	X	X	X	X	T1B1	T1B1	T1B1	X	X	X	X	X	T1B1	T1B1	T1B1	X	X	X	X
149		KEGIATAN JASA PENUNJANG PENCETAKAN	X	X	X	X	X	X	X	X	X	X	X	X	X	X	X	X	X	T1B1	T1B1	T1B1	X	X	X	X	X	T1B1	T1B1	T1B1	X	X	X	X
150		REPRODUKSI MEDIA REKAMAN FILM DAN VIDEO	X	X	X	X	X	X	X	X	X	X	X	X	X	X	X	X	X	T1B1	T1B1	T1B1	X	X	X	X	X	T1B1	T1B1	T1B1	X	X	X	X
151		INDUSTRI KIMIA DASAR ORGANIK YANG BERSUMBER DARI HASIL PERTANIAN	X	X	X	X	X	X	X	X	X	X	X	X	X	X	X	X	X	T1B1	T1B1	T1B1	X	X	X	X	X	T1B1	T1B1	T1B1	X	X	X	X
152		INDUSTRI SABUN DAN BAHAN PEMBERSIH KEPERLUAN RUMAH TANGGA	X	X	X	X	X	X	X	X	X	X	X	X	X	X	X	X	X	T1B1	T1B1	T1B1	X	X	X	X	X	T1B1	T1B1	T1B1	X	X	X	X
153		INDUSTRI KOSMETIK UNTUK MANUSIA, TERMASUK PASTA GIGI	X	X	X	X	X	X	X	X	X	X	X	X	X	X	X	X	X	T1B1	T1B1	T1B1	X	X	X	X	X	T1B1	T1B1	T1B1	X	X	X	X
154		INDUSTRI PEMBUATAN KAPAL DAN PERAHU	X	X	X	X	X	X	X	X	X	X	X	X	X	X	X	X	X	T1B1	T1B1	T1B1	X	X	X	X	X	T1B1	T1B1	T1B1	X	X	X	X
155		INDUSTRI SEPEDA DAN KURSI RODA TERMASUK BECAK	X	X	X	X	X	X	X	X	X	X	X	X	X	X	X	X	X	T1B1	T1B1	T1B1	X	X	X	X	X	T1B1	T1B1	T1B1	X	X	X	X
156		INDUSTRI ALAT ANGKUTAN LAINNYA YTDL	X	X	X	X	X	X	X	X	X	X	X	X	X	X	X	X	X	T1B1	T1B1	T1B1	X	X	X	X	X	T1B1	T1B1	T1B1	X	X	X	X
157		INDUSTRI FURNITUR DARI KAYU	X	X	X	X	X	X	X	X	X	X	X	X	X	X	X	X	X	T1B1	T1B1	T1B1	X	X	X	X	X	T1B1	T1B1	T1B1	X	X	X	X
158		INDUSTRI FURNITUR DARI ROTAN DAN ATAU BAMBUI	X	X	X	X	X	X	X	X	X	X	X	X	X	X	X	X	X	T1B1	T1B1	T1B1	X	X	X	X	X	T1B1	T1B1	T1B1	X	X	X	X

No.	Sektor	KEGIATAN	Lindung										Budi Daya																					
			BA	HL	PS	RTH-1	RTH-2	RTH-3	RTH-4	RTH-5	RTH-6	RTH-7	RTH-8	BJ	KR	P-1	P-3	IK-1	W	R-2	R-3	R-4	SPU-2	SPU-3	SPU-4	KT	K-1	K-2	K-3	PP	TR	HK	PL-4	
159		INDUSTRI FURNITUR DARI PLASTIK	X	X	X	X	X	X	X	X	X	X	X	X	X	X	X	X	X	T1B1	T1B1	T1B1	X	X	X	X	X	T1B1	T1B1	T1B1	X	X	X	X
160		INDUSTRI FURNITUR DARI LOGAM	X	X	X	X	X	X	X	X	X	X	X	X	X	X	X	X	X	T1B1	T1B1	T1B1	X	X	X	X	X	T1B1	T1B1	T1B1	X	X	X	X
161		INDUSTRI FURNITUR LAINNYA	X	X	X	X	X	X	X	X	X	X	X	X	X	X	X	X	X	T1B1	T1B1	T1B1	X	X	X	X	X	T1B1	T1B1	T1B1	X	X	X	X
162		INDUSTRI ALAT OLAAHRAGA	X	X	X	X	X	X	X	X	X	X	X	X	X	X	X	X	X	T1B1	T1B1	T1B1	X	X	X	X	X	T1B1	T1B1	T1B1	X	X	X	X
163		INDUSTRI MAINAN ANAK-ANAK	X	X	X	X	X	X	X	X	X	X	X	X	X	X	X	X	X	T1B1	T1B1	T1B1	X	X	X	X	X	T1B1	T1B1	T1B1	X	X	X	X
164		INDUSTRI ALAT TULUS DAN GAMBAR TERMASUK PERLENGKAPANNYA	X	X	X	X	X	X	X	X	X	X	X	X	X	X	X	X	X	T1B1	T1B1	T1B1	X	X	X	X	X	T1B1	T1B1	T1B1	X	X	X	X
165		INDUSTRI KERAJINAN YTDL	X	X	X	X	X	X	X	X	X	X	X	X	X	X	X	X	X	T1B1	T1B1	T1B1	X	X	X	X	X	T1B1	T1B1	T1B1	X	X	X	X
166		INDUSTRI SERAT SABUT KELAPA	X	X	X	X	X	X	X	X	X	X	X	X	X	X	X	X	X	T1B1	T1B1	T1B1	X	X	X	X	X	T1B1	T1B1	T1B1	X	X	X	X
167		INDUSTRI PENGOLAHAN LAINNYA YTDL	X	X	X	X	X	X	X	X	X	X	X	X	X	X	X	X	X	T1B1	T1B1	T1B1	X	X	X	X	X	T1B1	T1B1	T1B1	X	X	X	X
168		REPARASI PRODUK LOGAM SIAP PASANG UNTUK BANGUNAN, TANGKI, TANDON AIR DAN GENERATOR UAP	X	X	X	X	X	X	X	X	X	X	X	X	X	X	X	X	X	T1B1	T1B1	T1B1	X	X	X	X	X	T1B1	T1B1	T1B1	X	X	X	X
169		REPARASI PRODUK LOGAM PABRIKASI LAINNYA	X	X	X	X	X	X	X	X	X	X	X	X	X	X	X	X	X	T1B1	T1B1	T1B1	X	X	X	X	X	T1B1	T1B1	T1B1	X	X	X	X
170		REPARASI MESIN UNTUK KEPERLUAN UMUM	X	X	X	X	X	X	X	X	X	X	X	X	X	X	X	X	X	T1B1	T1B1	T1B1	X	X	X	X	X	T1B1	T1B1	T1B1	X	X	X	X
171		REPARASI MESIN UNTUK KEPERLUAN KHUSUS	X	X	X	X	X	X	X	X	X	X	X	X	X	X	X	X	X	T1B1	T1B1	T1B1	X	X	X	X	X	T1B1	T1B1	T1B1	X	X	X	X
172		REPARASI MOTOR LISTRIK, GENERATOR DAN TRANSFORMATOR	X	X	X	X	X	X	X	X	X	X	X	X	X	X	X	X	X	T1B1	T1B1	T1B1	X	X	X	X	X	T1B1	T1B1	T1B1	X	X	X	X
173		REPARASI PERALATAN LISTRIK LAINNYA	X	X	X	X	X	X	X	X	X	X	X	X	X	X	X	X	X	T1B1	T1B1	T1B1	X	X	X	X	X	T1B1	T1B1	T1B1	X	X	X	X
174		REPARASI KAPAL, PERAHU DAN BANGUNAN TERAPUNG	X	X	X	X	X	X	X	X	X	X	X	X	X	X	X	X	X	T1B1	T1B1	T1B1	X	X	X	X	X	T1B1	T1B1	T1B1	X	X	X	X
175		REPARASI ALAT ANGKUTAN LAINNYA, BUKAN KENDARAAN BERMOTOR	X	X	X	X	X	X	X	X	X	X	X	X	X	X	X	X	X	T1B1	T1B1	T1B1	X	X	X	X	X	T1B1	T1B1	T1B1	X	X	X	X
176		REPARASI PERALATAN LAINNYA	X	X	X	X	X	X	X	X	X	X	X	X	X	X	X	X	X	T1B1	T1B1	T1B1	X	X	X	X	X	T1B1	T1B1	T1B1	X	X	X	X

No.	Sektor	KEGIATAN	Lindung												Budi Daya																			
			BA	HL	PS	RTH-1	RTH-2	RTH-3	RTH-4	RTH-5	RTH-6	RTH-7	RTH-8	BJ	KR	P-1	P-3	IK-1	W	R-2	R-3	R-4	SPU-2	SPU-3	SPU-4	KT	K-1	K-2	K-3	PP	TR	HK	PL-4	
211		PRASARANA SUMBER DAYA AIR	X		B4	X	X	X	X	X	X	X	X	X	X	B1B4	B1B4	B4	X	T1	T1	T1	X	X	X	X	T1	T1	T1	X	B1B4	X	X	
212		KONSTRUKSI BANGUNAN PELABUHAN BUKAN PERIKANAN	X	X	B1B4 B2	X	X	X	X	X	X	X	X	X	X	B1B4	B1B4	I	X	T1	T1	T1	X	X	X	X	T1	T1	T1	X	B1B4	X	X	
213		KONSTRUKSI BANGUNAN PELABUHAN PERIKANAN	X	X	B1B4 B2	X	X	X	X	X	X	X	X	X	X	B1B4	B1B4	I	X	T1	T1	T1	X	X	X	X	T1	T1	T1	X	B1B4	X	X	
214		KONSTRUKSI BANGUNAN SIPIL FASILITAS OLAH RAGA	X	X	X	X	X	X	X	X	X	X	X	X	X	B1B4	I	X	X	T1	T1	T1	X	X	X	X	T1	T1	T1	X	X	X	X	
215		KONSTRUKSI RESERVOIR PEMBAN GKIT LISTRIK TENAGA AIR	B1 B4	X	B1B4	X	X	X	X	X	X	X	X	X	X	X	X	B1 B4	X	X	X	X	X	X	X	X	X	X	X	X	X	X	X	
216		JASA PEKERJAAN KONSTRUKSI PELINDUNG PANTAI	I	B4	I	X	X	X	X	X	X	X	X	X	X	I	I	I	I	I	I	I	I	I	I	I	I	I	I	I	I	I	X	
217		INSTALASI SISTEM KELISTRIKAN	X	B4	I	I	I	I	I	I	I	I	I	I	I	I	I	I	I	I	I	I	I	I	I	I	I	I	I	I	I	I	I	
218		INSTALASI KONSTRUKSI LAINNYA	X	X	X	X	X	X	X	X	X	X	X	X	X	X	I	I	I	I	I	I	X	X	X	X	I	I	I	I	I	I	I	X
219		PENYELESAIAN KONSTRUKSI BANGUNAN LAINNYA	X	X	X	X	X	X	X	X	X	X	X	X	X	I	I	I	I	I	I	I	X	X	X	X	I	I	I	I	I	I	I	X
220		PEMASANGAN KERANGKA BAJA	X	X	X	X	X	X	X	X	X	X	X	X	X	B1B4	X	X	X	I	I	I	X	X	X	X	I	I	I	I	I	I	I	X
221		PERDAGANGAN BESAR MOBIL BEKAS	X	X	X	X	X	X	X	X	X	X	X	X	X	B1	X	X	X	X	X	X	X	X	X	X	I	I	I	I	I	I	I	X
222		PERDAGANGAN ECERAN MOBIL BEKAS	X	X	X	X	X	X	X	X	X	X	X	X	X	B1	X	X	X	X	X	X	X	X	X	X	I	I	I	I	I	I	I	X
223		REPARASI MOBIL	X	X	X	X	X	X	X	X	X	X	X	X	X	B1	X	X	X	T1B1	T1B1	T1B1	X	X	X	X	I	I	I	I	I	I	I	X
224		PENCUCIAN DAN SALON MOBIL	X	X	X	X	X	X	X	X	X	X	X	X	X	B1	X	X	X	T1B1	T1B1	T1B1	X	X	X	X	I	I	I	I	I	I	I	X
225		PERDAGANGAN BESAR SUKSI CADANG DAN AKSESORI MOBIL	X	X	X	X	X	X	X	X	X	X	X	X	X	B1	X	X	X	X	X	X	X	X	X	X	I	I	I	I	I	I	I	X
226		PERDAGANGAN ECERAN SUKSI CADANG DAN AKSESORI MOBIL	X	X	X	X	X	X	X	X	X	X	X	X	X	B1	X	X	X	X	X	X	X	X	X	X	I	I	I	I	I	I	I	X
227		PERDAGANGAN ECERAN SEPEDA MOTOR BARU	X	X	X	X	X	X	X	X	X	X	X	X	X	B1	X	X	X	X	X	X	X	X	X	X	I	I	I	I	I	I	I	X
228		PERDAGANGAN ECERAN SEPEDA MOTOR BEKAS	X	X	X	X	X	X	X	X	X	X	X	X	X	B1	X	X	X	X	X	X	X	X	X	X	I	I	I	I	I	I	I	X

No.	Sektor	KEGIATAN	BA	HL	PS	RTH-1	RTH-2	RTH-3	RTH-4	RTH-5	RTH-6	RTH-7	RTH-8	BJ	KR	P-1	P-3	IK-1	W	R-2	R-3	R-4	SPU-2	SPU-3	SPU-4	KT	K-1	K-2	K-3	PP	TR	HK	PL-4	
245		PERDAGANGAN BESAR HASIL OLAHAN PERIKANAN	X	X	X	X	X	X	X	X	X	X	X	X	X	X	B1	X	X	X	X	X	X	X	X	X	X	X	X	X	X	X	X	X
246		PERDAGANGAN BESAR TELUR DAN HASIL OLAHAN TELUR	X	X	X	X	X	X	X	X	X	X	X	X	X	X	B1	X	X	X	X	X	X	X	X	X	X	X	X	X	X	X	X	X
247		PERDAGANGAN BESAR MINUMAN BERALKOHOL	X	X	X	X	X	X	X	X	X	X	X	X	X	X	B1	X	X	B4	X	X	X	X	X	X	X	X	X	X	X	X	X	X
248		PERDAGANGAN BESAR ROKOK DAN TEMBAKAU	X	X	X	X	X	X	X	X	X	X	X	X	X	X	B1	X	X	X	X	X	X	X	X	X	X	X	X	X	X	X	X	X
249		PERDAGANGAN BESAR MAKANAN DAN MINUMAN LAINNYA	X	X	X	X	X	X	X	X	X	X	X	X	X	X	B1	X	X	X	X	X	X	X	X	X	X	X	X	X	X	X	X	X
250		PERDAGANGAN BESAR PAKAIAN	X	X	X	X	X	X	X	X	X	X	X	X	X	X	B1	X	X	X	X	X	X	X	X	X	X	X	X	X	X	X	X	X
251		PERDAGANGAN BESAR TEKSTIL, PAKAIAN DAN ALAS KAKI LAINNYA	X	X	X	X	X	X	X	X	X	X	X	X	X	X	B1	X	X	X	X	X	X	X	X	X	X	X	X	X	X	X	X	X
252		PERDAGANGAN BESAR ALAT TULIS DAN GAMBAR	X	X	X	X	X	X	X	X	X	X	X	X	X	X	B1	X	X	X	X	X	X	X	X	X	X	X	X	X	X	X	X	X
253		PERDAGANGAN BESAR BARANG PERCETAKAN DAN PENERBITAN DALAM BERBAGAI BENTUK	X	X	X	X	X	X	X	X	X	X	X	X	X	X	B1	X	X	X	X	X	X	X	X	X	X	X	X	X	X	X	X	X
254		PERDAGANGAN BESAR PERALATAN DAN PERLENGKAPAN RUMAH TANGGA	X	X	X	X	X	X	X	X	X	X	X	X	X	X	B1	X	X	X	X	X	X	X	X	X	X	X	X	X	X	X	X	X
255		PERDAGANGAN BESAR KOSMETIK LUNTUK MANUSIA	X	X	X	X	X	X	X	X	X	X	X	X	X	X	B1	X	X	X	X	X	X	X	X	X	X	X	X	X	X	X	X	X
256		PERDAGANGAN BESAR ALAT OLAHRAGA	X	X	X	X	X	X	X	X	X	X	X	X	X	X	B1	X	X	X	X	X	X	X	X	X	X	X	X	X	X	X	X	X
257		PERDAGANGAN BESAR PERHIASAN DAN JAM	X	X	X	X	X	X	X	X	X	X	X	X	X	X	B1	X	X	X	X	X	X	X	X	X	X	X	X	X	X	X	X	X
258		PERDAGANGAN BESAR BERBAGAI BARANG DAN PERLENGKAPAN RUMAH TANGGA LAINNYA YTDL	X	X	X	X	X	X	X	X	X	X	X	X	X	X	B1	X	X	X	X	X	X	X	X	X	X	X	X	X	X	X	X	X

Budi Daya

Lindung

No.	Sektor	KEGIATAN	Badan Air	Hutan Lindung	Perlindungan Setempat	Rimba Kota	Taman Kota	Taman Kecamatan	Taman Kelurahan	Taman RW	Taman RT	Pemukaman	Jalur Hijau	Badan Jalan	Perkebunan Rakyat	Tanaman Pangan	Perkebunan	Perikanan Tangkap	Parwisata	Perumahan Kepadatan Tinggi	Perumahan Kepadatan Sedang	Perumahan Kepadatan Rendah	SPU-2	SPU-3	SPU-4	Perkantoran	Perdagangan dan Jasa Skala Kota	Perdagangan dan Jasa Skala WP	Perdagangan dan Jasa Skala SWP	Pengelolaan Persampahan	Transportasi	Pertahanan dan Keamanan	Instansi Pengolahan Air Limbah (IPAL)			
259			BA	HL	PS	RTH-1	RTH-2	RTH-3	RTH-4	RTH-5	RTH-6	RTH-7	RTH-8	BJ	KR	P-1	P-3	IK-1	W	R-2	R-3	R-4	SPU-2	SPU-3	SPU-4	KT	K-1	K-2	K-3	PP	TR	HK	PL-4			
260		PERDAGANGAN BESAR SUKU CADANG ELEKTRONIK	X	X	X	X	X	X	X	X	X	X	X	X	X	X	X	X	X	X	X	X	X	X	X	X	X	X	X	X	X	X	X	X		
261		PERDAGANGAN BESAR MESIN, PERALATAN DAN PERLENGKAPAN LAINNYA	X	X	X	X	X	X	X	X	X	X	X	X	X	X	X	X	X	X	X	X	X	X	X	X	X	X	X	X	X	X	X	X		
262		PERDAGANGAN BESAR LOGAM DAN BIJIH LOGAM	X	X	X	X	X	X	X	X	X	X	X	X	X	X	X	X	X	X	X	X	X	X	X	X	X	X	X	X	X	X	X	X		
263		PERDAGANGAN BESAR GENTENG, BATU BATA, UBIN DAN SEJENISNYA DARI TANAH LIAT, KAPUR, SEMEN ATAU KACA	X	X	X	X	X	X	X	X	X	X	X	X	X	X	X	X	X	X	X	X	X	X	X	X	X	X	X	X	X	X	X	X		
264		PERDAGANGAN BESAR SEMEN, KAPUR, PASIR DAN BATU	X	X	X	X	X	X	X	X	X	X	X	X	X	X	X	X	X	X	X	X	X	X	X	X	X	X	X	X	X	X	X	X	X	
265		PERDAGANGAN BESAR BAHAN KONSTRUKSI DARI KAYU	X	X	X	X	X	X	X	X	X	X	X	X	X	X	X	X	X	X	X	X	X	X	X	X	X	X	X	X	X	X	X	X	X	
266		PERDAGANGAN BESAR BERBAGAI MACAM MATERIAL BANGUNAN	X	X	X	X	X	X	X	X	X	X	X	X	X	X	X	X	X	X	X	X	X	X	X	X	X	X	X	X	X	X	X	X	X	
267		PERDAGANGAN BESAR BAHAN KONSTRUKSI LAINNYA	X	X	X	X	X	X	X	X	X	X	X	X	X	X	X	X	X	X	X	X	X	X	X	X	X	X	X	X	X	X	X	X	X	
268		PERDAGANGAN BESAR BARANG BEKAS DAN SISA-SISA TAK TERPAKAI (SCRAP)	X	X	X	X	X	X	X	X	X	X	X	X	X	X	X	X	X	X	X	X	X	X	X	X	X	X	X	X	X	X	X	X	X	
269		PERDAGANGAN BESAR BERBAGAI MACAM BARANG	X	X	X	X	X	X	X	X	X	X	X	X	X	X	X	X	X	X	X	X	X	X	X	X	X	X	X	X	X	X	X	X	X	X
270		PERDAGANGAN ECERAN BERBAGAI MACAM BARANG YANG UTAMANYA MAKANAN, MINUMAN ATAU TEMBAKAU DI MINIMARKET/SUPERMARKET/H YPERMARKET	X	X	X	X	X	X	X	X	X	X	X	X	X	X	X	X	X	X	X	X	X	X	X	X	X	X	X	X	X	X	X	X	X	

No.	Sektor	KEGIATAN	Lindung												Budi Daya																			
			BA	HL	PS	RTH-1	RTH-2	RTH-3	RTH-4	RTH-5	RTH-6	RTH-7	RTH-8	BJ	KR	P-1	P-3	IK-1	W	R-2	R-3	R-4	SPU-2	SPU-3	SPU-4	KT	K-1	K-2	K-3	PP	TR	HK	PL-4	
271		PERDAGANGAN ECERAN BERBAGAI MACAM BARANG YANG UTAMANYA MAKANAN, MINUMAN ATAU TEBAKAU BUKAN DI MINIMARKET/SUPERMARKET/HYPERMARKET (TRADISIONAL)	X	X	X	X	X	X	X	X	X	X	X	X	X	X	X	X	T1B1 B4	T1B1	T1B1	T1B1	X	X	X	X	T1	-	-	X	X	X	X	X
272		PERDAGANGAN ECERAN BERBAGAI MACAM BARANG YANG UTAMANYA BUKAN MAKANAN, MINUMAN ATAU TEBAKAU DI TOSERBA (DEPARTMENT STORE)	X	X	X	X	X	X	X	X	X	X	X	X	X	X	X	X	T1B1 B4	T1B1	T1B1	T1B1	X	X	X	X	T1	-	-	X	X	X	X	X
273		PERDAGANGAN ECERAN BERBAGAI MACAM BARANG YANG UTAMANYA BUKAN MAKANAN, MINUMAN ATAU TEBAKAU (BARANG-BARANG KELONTONG) BUKAN DI TOSERBA (DEPARTMENT STORE)	X	X	X	X	X	X	X	X	X	X	X	X	X	X	X	X	T1B1 B4	T1B1	T1B1	T1B1	X	X	X	X	T1	-	-	X	X	X	X	X
274		PERDAGANGAN ECERAN PADI DAN PALAWIJA	X	X	X	X	X	X	X	X	X	X	X	X	X	X	X	X	T1B1	T1	T1	T1	X	X	X	X	T1	-	-	X	X	X	X	X
275		PERDAGANGAN ECERAN BUAH-BUAHAN	X	X	X	X	X	X	X	X	X	X	X	X	X	X	X	X	T1B1	T1	T1	T1	X	X	X	X	T1	-	-	X	X	X	X	X
276		PERDAGANGAN ECERAN SAYURAN	X	X	X	X	X	X	X	X	X	X	X	X	X	X	X	X	T1B1	T1	T1	T1	X	X	X	X	T1	-	-	X	X	X	X	X
277		PERDAGANGAN ECERAN HASIL PETERNAKAN	X	X	X	X	X	X	X	X	X	X	X	X	X	X	X	X	T1B1	T1	T1	T1	X	X	X	X	T1	-	-	X	X	X	X	X
278		PERDAGANGAN ECERAN HASIL PERIKANAN	X	X	X	X	X	X	X	X	X	X	X	X	X	X	X	X	T1B1	T1	T1	T1	X	X	X	X	T1	-	-	X	X	X	X	X
279		PERDAGANGAN ECERAN HASIL KEHUTAN DAN PERBURUAN	X	X	X	X	X	X	X	X	X	X	X	X	X	X	X	X	T1B1	T1	T1	T1	X	X	X	X	T1	-	-	X	X	X	X	X
280		PERDAGANGAN ECERAN HASIL PERTANIAN LAINNYA	X	X	X	X	X	X	X	X	X	X	X	X	X	X	X	X	T1B1	T1	T1	T1	X	X	X	X	T1	-	-	X	X	X	X	X
281		PERDAGANGAN ECERAN MINUMAN BERALKOHOL	X	X	X	X	X	X	X	X	X	X	X	X	X	X	X	X	T1B1	T1	T1	T1	X	X	X	X	T1	B1B4	B1B4	B1B4	B1B4	B1B4	B1B4	B1B4

No.	Sektor	KEGIATAN	Lindung										Budi Daya																						
			BA	HL	PS	RTH-1	RTH-2	RTH-3	RTH-4	RTH-5	RTH-6	RTH-7	RTH-8	BJ	KR	P-1	P-3	IK-1	W	R-2	R-3	R-4	SPU-2	SPU-3	SPU-4	KT	K-1	K-2	K-3	PP	TR	HK	PL-4		
282		PERDAGANGAN ECERAN MINUMAN TIDAK BERALKOHOL	X	X	X	X	X	X	X	X	X	X	X	X	X	T1B1	X	X	X	T1	T1	T1	X	X	X	X	X	T1	I	I	I	X	X	X	X
283		PERDAGANGAN ECERAN KHUSUS HOKOK DAN TEMBAKAU DI TOKO	X	X	X	X	X	X	X	X	X	X	X	X	X	T1B1	X	X	X	T1	T1	T1	X	X	X	X	X	T1	I	I	I	X	X	X	X
284		PERDAGANGAN ECERAN BERAS	X	X	X	X	X	X	X	X	X	X	X	X	X	T1B1	X	X	X	T1	T1	T1	X	X	X	X	X	T1	I	I	I	X	X	X	X
285		PERDAGANGAN ECERAN ROTI, KUE KERING, SERTA KUE BASAH DAN SEJENISNYA	X	X	X	X	X	X	X	X	X	X	X	X	X	T1B1	X	X	X	T1	T1	T1	X	X	X	X	X	T1	I	I	I	X	X	X	X
286		PERDAGANGAN ECERAN KOPI, GULA PASIR DAN GULA MERAH	X	X	X	X	X	X	X	X	X	X	X	X	X	T1B1	X	X	X	T1	T1	T1	X	X	X	X	X	T1	I	I	I	X	X	X	X
287		PERDAGANGAN ECERAN TAHU, TEMPE, TAUJO DAN ONCOM	X	X	X	X	X	X	X	X	X	X	X	X	X	T1B1	X	X	X	T1	T1	T1	X	X	X	X	X	T1	I	I	I	X	X	X	X
288		PERDAGANGAN ECERAN DAGING DAN IKAN OLAHAN	X	X	X	X	X	X	X	X	X	X	X	X	X	T1B1	X	X	X	T1	T1	T1	X	X	X	X	X	T1	I	I	I	X	X	X	X
289		PERDAGANGAN ECERAN MAKANAN LAINNYA	X	X	X	X	X	X	X	X	X	X	X	X	X	T1B1	X	X	X	T1	T1	T1	X	X	X	X	X	T1	I	I	I	X	X	X	X
290		PERDAGANGAN ECERAN BAHAN BAKAR MINYAK, BAHAN BAKAR GAS (BBG), DAN LIQUEFIED PETROLEUM GAS (LPG) SELAIN DI SARANA PENGISIAN BAHAN BAKAR TRANSPORTASI DARAT, LAUT, DAN UDARA	X	X	X	X	X	X	X	X	X	X	X	X	X	T1B1	X	X	X	T1	T1	T1	X	X	X	X	X	B1B4	B1B4	B1B4	X	X	X	X	
291		PERDAGANGAN ECERAN KOMPUTER DAN PERLENGKAPANNYA	X	X	X	X	X	X	X	X	X	X	X	X	X	T1B1	X	X	X	T1	T1	T1	X	X	X	X	X	T1	I	I	I	X	X	X	X
292		PERDAGANGAN ECERAN ALAT TELEKOMUNIKASI	X	X	X	X	X	X	X	X	X	X	X	X	X	T1B1	X	X	X	T1	T1	T1	X	X	X	X	X	T1	I	I	I	X	X	X	X
293		PERDAGANGAN ECERAN KHUSUS PERALATAN AUDIO DAN VIDEO DI TOKO	X	X	X	X	X	X	X	X	X	X	X	X	X	T1B1	X	X	X	T1	T1	T1	X	X	X	X	X	T1	I	I	I	X	X	X	X
294		PERDAGANGAN ECERAN TEKSTIL	X	X	X	X	X	X	X	X	X	X	X	X	X	T1B1	X	X	X	T1	T1	T1	X	X	X	X	X	T1	I	I	I	X	X	X	X

No.	Sektor	KEGIATAN	Lindung												Budi Daya																			
			BA	HL	PS	RTH-1	RTH-2	RTH-3	RTH-4	RTH-5	RTH-6	RTH-7	RTH-8	BJ	KR	P-1	P-3	IK-1	W	R-2	R-3	R-4	SPU-2	SPU-3	SPU-4	KT	K-1	K-2	K-3	PP	TR	HK	PL-4	
295		PERDAGANGAN ECERAN PERLENGKAPAN RUMAH TANGGA DARI TEKSTIL	X	X	X	X	X	X	X	X	X	X	X	X	X	T1B1	X	X	X	T1	T1	T1	X	X	X	X	T1	-	-	-	X	X	X	X
296		PERDAGANGAN ECERAN PERLENGKAPAN JAHIT MENJAHT	X	X	X	X	X	X	X	X	X	X	X	X	X	T1B1	X	X	X	T1	T1	T1	X	X	X	X	T1	-	-	-	X	X	X	X
297		PERDAGANGAN ECERAN BARANG LOGAM UNTUK BAHAN KONSTRUKSI	X	X	X	X	X	X	X	X	X	X	X	X	X	T1B1	X	X	X	T1	T1	T1	X	X	X	X	T1	-	-	-	X	X	X	X
298		PERDAGANGAN ECERAN KACA	X	X	X	X	X	X	X	X	X	X	X	X	X	T1B1	X	X	X	T1	T1	T1	X	X	X	X	T1	-	-	-	X	X	X	X
299		PERDAGANGAN ECERAN GENTENG, BATU BATA, UBIN DAN SEJENISNYA DARI TANAH LIAT, KAPUR, SEMEN ATAU KACA	X	X	X	X	X	X	X	X	X	X	X	X	X	T1B1	X	X	X	T1	T1	T1	X	X	X	X	T1	-	-	-	X	X	X	X
300		PERDAGANGAN ECERAN SEMEN, KAPUR, PASIR DAN BATU	X	X	X	X	X	X	X	X	X	X	X	X	X	T1B1	X	X	X	T1	T1	T1	X	X	X	X	T1	-	-	-	X	X	X	X
301		PERDAGANGAN ECERAN BAHAN KONSTRUKSI DARI KAYU	X	X	X	X	X	X	X	X	X	X	X	X	X	T1B1	X	X	X	T1	T1	T1	X	X	X	X	T1	-	-	-	X	X	X	X
302		PERDAGANGAN ECERAN CAT, PERNIS DAN LAK	X	X	X	X	X	X	X	X	X	X	X	X	X	T1B1	X	X	X	T1	T1	T1	X	X	X	X	T1	-	-	-	X	X	X	X
303		PERDAGANGAN ECERAN BERBAGAI MACAM MATERIAL BANGUNAN	X	X	X	X	X	X	X	X	X	X	X	X	X	T1B1	X	X	X	T1	T1	T1	X	X	X	X	T1	-	-	-	X	X	X	X
304		PERDAGANGAN ECERAN BAHAN DAN BARANG KONSTRUKSI LAINNYA	X	X	X	X	X	X	X	X	X	X	X	X	X	T1B1	X	X	X	T1	T1	T1	X	X	X	X	T1	-	-	-	X	X	X	X
305		PERDAGANGAN ECERAN FURNITUR	X	X	X	X	X	X	X	X	X	X	X	X	X	T1B1	X	X	X	T1	T1	T1	X	X	X	X	T1	-	-	-	X	X	X	X
306		PERDAGANGAN ECERAN PERALATAN LISTRIK RUMAH TANGGA DAN PERALATAN PENERANGAN DAN PERLENGKAPANNYA	X	X	X	X	X	X	X	X	X	X	X	X	X	T1B1	X	X	X	T1	T1	T1	X	X	X	X	T1	-	-	-	X	X	X	X

No.	Sektor	KEGIATAN	Lindung												Budi Daya																			
			BA	HL	PS	RTH-1	RTH-2	RTH-3	RTH-4	RTH-5	RTH-6	RTH-7	RTH-8	BJ	KR	P-1	P-3	IK-1	W	R-2	R-3	R-4	SPU-2	SPU-3	SPU-4	KT	K-1	K-2	K-3	PP	TR	HK	PL-4	
307		PERDAGANGAN ECERAN BARANG PECAH BELAH DAN PERLENGKAPAN DAPUR DARI PLASTIK	X	X	X	X	X	X	X	X	X	X	X	X	X	X	X	X	X	T1	T1	T1	X	X	X	X	T1	-	-	-	X	X	X	X
308		PERDAGANGAN ECERAN BARANG PECAH BELAH DAN PERLENGKAPAN DAPUR DARI KAYU, BAMBU ATAU ROTAN	X	X	X	X	X	X	X	X	X	X	X	X	X	X	X	X	X	T1B1	T1B1	T1B1	X	X	X	X	T1	-	-	-	X	X	X	X
309		PERDAGANGAN ECERAN BARANG PECAH BELAH DAN PERLENGKAPAN DAPUR BUKAN DARI PLASTIK, BATU, TANAH LIAT, KAYU, BAMBU ATAU ROTAN	X	X	X	X	X	X	X	X	X	X	X	X	X	X	X	X	X	T1B1	T1B1	T1B1	X	X	X	X	T1	-	-	-	X	X	X	X
310		PERDAGANGAN ECERAN ALAT MUSIK	X	X	X	X	X	X	X	X	X	X	X	X	X	X	X	X	X	T1B1	T1B1	T1B1	X	X	X	X	T1	-	-	-	X	X	X	X
311		PERDAGANGAN ECERAN PERALATAN DAN PERLENGKAPAN RUMAH TANGGA LAINNYA YTDL	X	X	X	X	X	X	X	X	X	X	X	X	X	X	X	X	X	T1B1	T1B1	T1B1	X	X	X	X	T1	-	-	-	X	X	X	X
312		PERDAGANGAN ECERAN ALAT TULIS MENULIS DAN GAMBAR	X	X	X	X	X	X	X	X	X	X	X	X	X	X	X	X	X	T1B1	T1B1	T1B1	X	X	X	X	T1	-	-	-	X	X	X	X
313		PERDAGANGAN ECERAN HASIL PENCETAKAN DAN PENERBITAN	X	X	X	X	X	X	X	X	X	X	X	X	X	X	X	X	X	T1B1	T1B1	T1B1	X	X	X	X	T1	-	-	-	X	X	X	X
314		PERDAGANGAN ECERAN KHUSUS PERALATAN OLAAHRAGA DI TOKO	X	X	X	X	X	X	X	X	X	X	X	X	X	X	X	X	X	T1B1	T1B1	T1B1	X	X	X	X	T1	-	-	-	X	X	X	X
315		PERDAGANGAN ECERAN KHUSUS ALAT PERMAINAN DAN MAINAN ANAK-ANAK DI TOKO	X	X	X	X	X	X	X	X	X	X	X	X	X	X	X	X	X	T1B1	T1B1	T1B1	X	X	X	X	T1	-	-	-	X	X	X	X
316		PERDAGANGAN ECERAN KERTAS, KERTAS KARTON DAN BARANG DARI KERTAS/KARTON	X	X	X	X	X	X	X	X	X	X	X	X	X	X	X	X	X	T1B1	T1B1	T1B1	X	X	X	X	T1	-	-	-	X	X	X	X
317		PERDAGANGAN ECERAN PAKAIAN	X	X	X	X	X	X	X	X	X	X	X	X	X	X	X	X	X	T1B1	T1B1	T1B1	X	X	X	X	T1	-	-	-	X	X	X	X

No.	Sektor	KEGIATAN	Lindung													Budi Daya																	
			BA	HL	PS	RTH-1	RTH-2	RTH-3	RTH-4	RTH-5	RTH-6	RTH-7	RTH-8	BJ	KR	P-1	P-3	IK-1	W	R-2	R-3	R-4	SPU-2	SPU-3	SPU-4	KT	K-1	K-2	K-3	PP	TR	HK	PL-4
318			X	X	X	X	X	X	X	X	X	X	X	X	X	X	X	X	X	T1	T1	T1	X	X	X	X	T1	-	-	X	X	X	X
319			X	X	X	X	X	X	X	X	X	X	X	X	X	X	X	X	X	T1	T1	T1	X	X	X	X	T1	-	-	X	X	X	X
320			X	X	X	X	X	X	X	X	X	X	X	X	X	X	X	X	X	T1	T1	T1	X	X	X	X	T1	-	-	X	X	X	X
321			X	X	X	X	X	X	X	X	X	X	X	X	X	X	X	X	X	T1	T1	T1	X	X	X	X	T1	-	-	X	X	X	X
322			X	X	X	X	X	X	X	X	X	X	X	X	X	X	X	X	X	T1	T1	T1	X	X	X	X	T1	-	-	X	X	X	X
323			X	X	X	X	X	X	X	X	X	X	X	X	X	X	X	X	X	T1	T1	T1	X	X	X	X	T1	-	-	X	X	X	X
324			X	X	X	X	X	X	X	X	X	X	X	X	X	X	X	X	X	T1	T1	T1	X	X	X	X	T1	-	-	X	X	X	X
325			X	X	X	X	X	X	X	X	X	X	X	X	X	X	X	X	X	T1	T1	T1	X	X	X	X	T1	-	-	X	X	X	X
326			X	X	X	X	X	X	X	X	X	X	X	X	X	X	X	X	X	T1	T1	T1	X	X	X	X	T1	-	-	X	X	X	X
327			X	X	X	X	X	X	X	X	X	X	X	X	X	X	X	X	X	T1	T1	T1	X	X	X	X	T1	-	-	X	X	X	X
328			X	X	X	X	X	X	X	X	X	X	X	X	X	X	X	X	X	T1	T1	T1	X	X	X	X	T1	-	-	X	X	X	X
329			X	X	X	X	X	X	X	X	X	X	X	X	X	X	X	X	X	T1	T1	T1	X	X	X	X	T1	-	-	X	X	X	X
330			X	X	X	X	X	X	X	X	X	X	X	X	X	X	X	X	X	T1	T1	T1	X	X	X	X	T1	-	-	X	X	X	X

No.	Sektor	KEGIATAN	Lindung												Budi Daya																			
			BA	HL	PS	RTH-1	RTH-2	RTH-3	RTH-4	RTH-5	RTH-6	RTH-7	RTH-8	BJ	KR	P-1	P-3	IK-1	W	R-2	R-3	R-4	SPU-2	SPU-3	SPU-4	KT	K-1	K-2	K-3	PP	TR	HK	PL-4	
331		PERDAGANGAN ECERAN PERLENGKAPAN PENGENDARA KENDARAAN BERMOTOR	X	X	X	X	X	X	X	X	X	X	X	X	X	T1B1	X	X	X	T1	T1	T1	X	X	X	X	T1	I	I	I	X	X	X	X
332		PERDAGANGAN ECERAN PEMBUNGKUS DARI PLASTIK	X	X	X	X	X	X	X	X	X	X	X	X	X	T1B1	X	X	X	T1	T1	T1	X	X	X	X	T1	I	I	I	X	X	X	X
333		PERDAGANGAN ECERAN KHUSUS BARANG BARU LAINNYA YTDL	X	X	X	X	X	X	X	X	X	X	X	X	X	T1B1	X	X	X	T1	T1	T1	X	X	X	X	T1	I	I	I	X	X	X	X
334		PERDAGANGAN ECERAN BARANG BEKAS PERLENGKAPAN RUMAH TANGGA	X	X	X	X	X	X	X	X	X	X	X	X	X	T1B1	X	X	X	T1	T1	T1	X	X	X	X	T1	I	I	I	X	X	X	X
335		PERDAGANGAN ECERAN PAKAIAN, ALAS KAKI DAN PELENGKAP PAKAIAN BEKAS	X	X	X	X	X	X	X	X	X	X	X	X	X	T1B1	X	X	X	T1	T1	T1	X	X	X	X	T1	I	I	I	X	X	X	X
336		PERDAGANGAN ECERAN BARANG LISTRIK DAN ELEKTRONIK BEKAS	X	X	X	X	X	X	X	X	X	X	X	X	X	T1B1	X	X	X	T1	T1	T1	X	X	X	X	T1	I	I	I	X	X	X	X
337		PERDAGANGAN ECERAN BARANG BEKAS LAINNYA	X	X	X	X	X	X	X	X	X	X	X	X	X	T1B1	X	X	X	T1	T1	T1	X	X	X	X	T1	I	I	I	X	X	X	X
338		PERDAGANGAN ECERAN HEWAN PIARAAN (PET ANIMALS)	X	X	X	X	X	X	X	X	X	X	X	X	X	T1B1	X	X	X	T1	T1	T1	X	X	X	X	T1	I	I	I	X	X	X	X
339		PERDAGANGAN ECERAN HEWAN TERNAK	X	X	X	X	X	X	X	X	X	X	X	X	X	T1B1	X	X	X	X	X	X	X	X	X	X	T1	I	I	I	X	X	X	X
340		PERDAGANGAN ECERAN IKAN HIAS	X	X	X	X	X	X	X	X	X	X	X	X	X	T1B1	X	X	X	T1	T1	T1	X	X	X	X	T1	I	I	I	X	X	X	X
341		PERDAGANGAN ECERAN PAKAN TERNAK/JUNGGAS/IKAN DAN HEWAN PIARAAN	X	X	X	X	X	X	X	X	X	X	X	X	X	T1B1	X	X	X	T1	T1	T1	X	X	X	X	T1	I	I	I	X	X	X	X
342		PERDAGANGAN ECERAN BUNGA POTONG/FLOREST	X	X	X	X	X	X	X	X	X	X	X	X	X	T1B1	X	X	X	T1	T1	T1	X	X	X	X	T1	I	I	I	X	X	X	X
343		PERDAGANGAN ECERAN TANAMAN DAN BIBIT TANAMAN	X	X	X	X	X	X	X	X	X	X	X	X	X	T1B1	X	X	X	T1	T1	T1	X	X	X	X	T1	I	I	I	X	X	X	X
344		PERDAGANGAN ECERAN PUPUK DAN PEMBERANTAS HAMA	X	X	X	X	X	X	X	X	X	X	X	X	X	T1B1	X	X	X	T1	T1	T1	X	X	X	X	T1	I	I	I	X	X	X	X

No.	Sektor	KEGIATAN	BA	HL	PS	RTH-1	RTH-2	RTH-3	RTH-4	RTH-5	RTH-6	RTH-7	RTH-8	BJ	KR	P-1	P-3	IK-1	W	R-2	R-3	R-4	SPU-2	SPU-3	SPU-4	KT	K-1	K-2	K-3	PP	TR	HK	PL-4	
345		PERDAGANGAN ECERAN PERLENGKAPAN DAN MEDIA TANAMAN HIAS	X	X	X	X	X	X	X	X	X	X	X	X	X	X	T1B1	X	X	X	T1	T1	T1	X	X	X	X	T1	I	I	X	X	X	X
346		PERDAGANGAN ECERAN MINYAK TANAH	X	X	X	X	X	X	X	X	X	X	X	X	X	T1B1	X	X	X	X	T1	T1	T1	X	X	X	X	T1	I	I	X	X	X	X
347		PERDAGANGAN ECERAN GAS ELPIJI	X	X	X	X	X	X	X	X	X	X	X	X	X	T1B1	X	X	X	X	T1	T1	T1	X	X	X	X	T1	I	I	X	X	X	X
348		PERDAGANGAN ECERAN BAHAN KIMIA, DAN AROMATIK/PENYEGAR (MINYAK ATSIRI), DAN BAHAN BAKAR BUKAN BAHAN BAKAR UNTUK KENDARAAN BERMOTOR LAINNYA	X	X	X	X	X	X	X	X	X	X	X	X	X	T1B1	X	X	X	X	T1	T1	T1	X	X	X	X	T1	I	I	X	X	X	X
349		PERDAGANGAN ECERAN BARANG KERAJINAN DARI KAYU, BAMBU, ROTAN, PANDAN, RUMPUT DAN SEJENISNYA	X	X	X	X	X	X	X	X	X	X	X	X	X	T1B1	X	X	X	X	T1	T1	T1	X	X	X	X	T1	I	I	X	X	X	X
350		PERDAGANGAN ECERAN BARANG KERAJINAN DARI KULT, TULANG, TANDUK, GADING, BULU DAN BINTANG/HEWAN YANG DIAWETKAN	X	X	X	X	X	X	X	X	X	X	X	X	X	T1B1	X	X	X	X	T1	T1	T1	X	X	X	X	T1	I	I	X	X	X	X
351		PERDAGANGAN ECERAN BARANG KERAJINAN DARI LOGAM	X	X	X	X	X	X	X	X	X	X	X	X	X	T1B1	X	X	X	X	T1	T1	T1	X	X	X	X	T1	I	I	X	X	X	X
352		PERDAGANGAN ECERAN BARANG KERAJINAN DARI KERAMIK	X	X	X	X	X	X	X	X	X	X	X	X	X	T1B1	X	X	X	X	T1	T1	T1	X	X	X	X	T1	I	I	X	X	X	X
353		PERDAGANGAN ECERAN BARANG KERAJINAN DAN LUKISAN LAINNYA	X	X	X	X	X	X	X	X	X	X	X	X	X	T1B1	X	X	X	X	T1	T1	T1	X	X	X	X	T1	I	I	X	X	X	X
354		PERDAGANGAN ECERAN MESIN LAINNYA DAN PERLENGKAPANNYA	X	X	X	X	X	X	X	X	X	X	X	X	X	T1B1	X	X	X	X	T1	T1	T1	X	X	X	X	T1	I	I	X	X	X	X

Lindung Budi Daya

No.	Sektor	KEGIATAN	Lindung											Budi Daya																					
			BA	HL	PS	RTH-1	RTH-2	RTH-3	RTH-4	RTH-5	RTH-6	RTH-7	RTH-8	BJ	KR	P-1	P-3	IK-1	W	R-2	R-3	R-4	SPU-2	SPU-3	SPU-4	KT	K-1	K-2	K-3	PP	TR	HK	PL-4		
355		PERDAGANGAN ECERAN ALAT TRANSPORTASI DARAT TIDAK BERMOTOR DAN PERLENGKAPANNYA	X	X	X	X	X	X	X	X	X	X	X	X	X	X	X	X	X	T1	T1	T1	X	X	X	X	T1	T1					X	X	X
356		PERDAGANGAN ECERAN ALAT-ALAT PERTANIAN	X	X	X	X	X	X	X	X	X	X	X	X	X	X	X	X	X	T1	T1	T1	X	X	X	X	T1	T1					X	X	X
357		PERDAGANGAN ECERAN ALAT-ALAT PERTUKANGAN	X	X	X	X	X	X	X	X	X	X	X	X	X	X	X	X	X	T1	T1	T1	X	X	X	X	T1	T1					X	X	X
358		PERDAGANGAN ECERAN KAKI LIMA DAN LOS PASAR KOMODITI PADI DAN PALAWIJA	X	X	X	X	X	X	X	X	X	X	X	X	X	X	X	X	X	T1B1	T1B1	T1B1	X	X	X	X	T1	T1					X	X	X
359		PERDAGANGAN ECERAN KAKI LIMA DAN LOS PASAR KOMODITI BUAH-BUAHAN	X	X	X	X	X	X	X	X	X	X	X	X	X	X	X	X	X	T1B1	T1B1	T1B1	X	X	X	X	T1	T1					X	X	X
360		PERDAGANGAN ECERAN KAKI LIMA DAN LOS PASAR KOMODITI SAYUR-SAYURAN	X	X	X	X	X	X	X	X	X	X	X	X	X	X	X	X	X	T1B1	T1B1	T1B1	X	X	X	X	T1	T1					X	X	X
361		PERDAGANGAN ECERAN KAKI LIMA DAN LOS PASAR KOMODITI HASIL PETERNAKAN	X	X	X	X	X	X	X	X	X	X	X	X	X	X	X	X	X	T1B1	T1B1	T1B1	X	X	X	X	T1	T1					X	X	X
362		PERDAGANGAN ECERAN KAKI LIMA DAN LOS PASAR KOMODITI HASIL PERIKANAN	X	X	X	X	X	X	X	X	X	X	X	X	X	X	X	X	X	T1B1	T1B1	T1B1	X	X	X	X	T1	T1					X	X	X
363		PERDAGANGAN ECERAN KAKI LIMA DAN LOS PASAR KOMODITI TANAMAN HIAS DAN HASIL PERTANIAN LAINNYA	X	X	X	X	X	X	X	X	X	X	X	X	X	X	X	X	X	T1B1	T1B1	T1B1	X	X	X	X	T1	T1					X	X	X
364		PERDAGANGAN ECERAN KAKI LIMA DAN LOS PASAR BERAS	X	X	X	X	X	X	X	X	X	X	X	X	X	X	X	X	X	T1B1	T1B1	T1B1	X	X	X	X	T1	T1					X	X	X
365		PERDAGANGAN ECERAN KAKI LIMA DAN LOS PASAR ROTI, KUE KERING, KUE BASAH DAN SEJENISNYA	X	X	X	X	X	X	X	X	X	X	X	X	X	X	X	X	X	T1B1	T1B1	T1B1	X	X	X	X	T1	T1					X	X	X

No.	Sektor	KEGIATAN	Lindung													Budi Daya																		
			BA	HL	PS	RTH-1	RTH-2	RTH-3	RTH-4	RTH-5	RTH-6	RTH-7	RTH-8	BJ	KR	P-1	P-3	IK-1	W	R-2	R-3	R-4	SPU-2	SPU-3	SPU-4	KT	K-1	K-2	K-3	PP	TR	HK	PL-4	
366			X	X	X	X	X	X	X	X	X	X	X	X	X	X	X	X	X	T1	T1	T1	X	X	X	X	T1	-	-	-	X	X	X	X
367			X	X	X	X	X	X	X	X	X	X	X	X	X	X	X	X	X	T1	T1	T1	X	X	X	X	T1	-	-	-	X	X	X	X
368			X	X	X	X	X	X	X	X	X	X	X	X	X	X	X	X	X	T1	T1	T1	X	X	X	X	T1	-	-	-	X	X	X	X
369			X	X	X	X	X	X	X	X	X	X	X	X	X	X	X	X	X	T1	T1	T1	X	X	X	X	T1	-	-	-	X	X	X	X
370			X	X	X	X	X	X	X	X	X	X	X	X	X	X	X	X	X	T1	T1	T1	X	X	X	X	T1	-	-	-	X	X	X	X
371			X	X	X	X	X	X	X	X	X	X	X	X	X	X	X	X	X	T1	T1	T1	X	X	X	X	T1	-	-	-	X	X	X	X
372			X	X	X	X	X	X	X	X	X	X	X	X	X	X	X	X	X	T1	T1	T1	X	X	X	X	T1	-	-	-	X	X	X	X
373			X	X	X	X	X	X	X	X	X	X	X	X	X	X	X	X	X	T1	T1	T1	X	X	X	X	T1	-	-	-	X	X	X	X
374			X	X	X	X	X	X	X	X	X	X	X	X	X	X	X	X	X	T1	T1	T1	X	X	X	X	T1	-	-	-	X	X	X	X
375			X	X	X	X	X	X	X	X	X	X	X	X	X	X	X	X	X	T1	T1	T1	X	X	X	X	T1	-	-	-	X	X	X	X
376			X	X	X	X	X	X	X	X	X	X	X	X	X	X	X	X	X	T1	T1	T1	X	X	X	X	T1	-	-	-	X	X	X	X

No.	Sektor	KEGIATAN	Lindung												Budi Daya																		
			BA	HL	PS	RTH-1	RTH-2	RTH-3	RTH-4	RTH-5	RTH-6	RTH-7	RTH-8	BJ	KR	P-1	P-3	IK-1	W	R-2	R-3	R-4	SPU-2	SPU-3	SPU-4	KT	K-1	K-2	K-3	PP	TR	HK	PL-4
377		PERDAGANGAN ECERAN KAKI LIMA DAN LOS PASAR KOSMETIK	X	X	X	X	X	X	X	X	X	X	X	X	X	X	X	X	X	T1	T1	T1	X	X	X	X	T1	T1	-	X	B4	X	X
378		PERDAGANGAN ECERAN KAKI LIMA DAN LOS PASAR PUPUK DAN PEMBERANTAS HAMPA	X	X	X	X	X	X	X	X	X	X	X	X	X	X	X	X	X	T1B1	T1B1	T1	X	X	X	X	T1	T1	-	X	B4	X	X
379		PERDAGANGAN ECERAN KAKI LIMA DAN LOS PASAR AROMATIK/PENYEGAR (MINYAK ATSIRI)	X	X	X	X	X	X	X	X	X	X	X	X	X	X	X	X	X	T1B1	T1B1	T1	X	X	X	X	T1	T1	-	X	B4	X	X
380		PERDAGANGAN ECERAN KAKI LIMA DAN LOS PASAR BAHAN KIMIA, FARMASI, KOSMETIK DAN ALAT LABORATORIUM DAN YBDI YTDL	X	X	X	X	X	X	X	X	X	X	X	X	X	X	X	X	X	T1B1	T1B1	T1	X	X	X	X	T1	T1	-	X	B4	X	X
381		PERDAGANGAN ECERAN KAKI LIMA DAN LOS PASAR KACA MATA	X	X	X	X	X	X	X	X	X	X	X	X	X	X	X	X	X	T1B1	T1B1	T1	X	X	X	X	T1	T1	-	X	B4	X	X
382		PERDAGANGAN ECERAN KAKI LIMA DAN LOS PASAR JAM	X	X	X	X	X	X	X	X	X	X	X	X	X	X	X	X	X	T1B1	T1B1	T1	X	X	X	X	T1	T1	-	X	B4	X	X
383		PERDAGANGAN ECERAN KAKI LIMA DAN LOS PASAR TAS, DOMPET, KOPER, RANSEL DAN SEJENISNYA	X	X	X	X	X	X	X	X	X	X	X	X	X	X	X	X	X	T1B1	T1B1	T1	X	X	X	X	T1	T1	-	X	B4	X	X
384		PERDAGANGAN ECERAN KAKI LIMA DAN LOS PASAR BARANG KEPERLUAN PRIBADI LAINNYA	X	X	X	X	X	X	X	X	X	X	X	X	X	X	X	X	X	T1B1	T1B1	T1	X	X	X	X	T1	T1	-	X	B4	X	X
385		PERDAGANGAN ECERAN KAKI LIMA DAN LOS PASAR BARANG ELEKTRONIK	X	X	X	X	X	X	X	X	X	X	X	X	X	X	X	X	X	T1B1	T1B1	T1	X	X	X	X	T1	T1	-	X	B4	X	X
386		PERDAGANGAN ECERAN KAKI LIMA DAN LOS PASAR ALAT DAN PERLENGKAPAN LISTRIK	X	X	X	X	X	X	X	X	X	X	X	X	X	X	X	X	X	T1B1	T1B1	T1	X	X	X	X	T1	T1	-	X	B4	X	X

No.	Sektor	KEGIATAN	Lindung												Budi Daya																			
			BA	HL	PS	RTH-1	RTH-2	RTH-3	RTH-4	RTH-5	RTH-6	RTH-7	RTH-8	BJ	KR	P-1	P-3	IK-1	W	R-2	R-3	R-4	SPU-2	SPU-3	SPU-4	KT	K-1	K-2	K-3	PP	TR	HK	PL-4	
387		PERDAGANGAN ECERAN KAKI LIMA DAN LOS PASAR BARANG PECAH BELAH DAN PERLENGKAPAN DAPUR DARI PLASTIK/MELAMIN	X	X	X	X	X	X	X	X	X	X	X	X	X	X	X	X	X	T1	T1	T1	X	X	X	X	T1	T1	T1	I	X	B4	X	X
388		PERDAGANGAN ECERAN KAKI LIMA DAN LOS PASAR PERLENGKAPAN RUMAH TANGGA LAINNYA	X	X	X	X	X	X	X	X	X	X	X	X	X	X	X	X	X	T1B1	T1B1	T1	X	X	X	X	T1	T1	T1	I	X	B4	X	X
389		PERDAGANGAN ECERAN KAKI LIMA DAN LOS PASAR ALAT TULIS MENULIS DAN GAMBAR	X	X	X	X	X	X	X	X	X	X	X	X	X	X	X	X	X	T1B1	T1B1	T1	X	X	X	X	T1	T1	T1	I	X	B4	X	X
390		PERDAGANGAN ECERAN KAKI LIMA DAN LOS PASAR HASIL PENCETAKAN DAN PENERBITAN	X	X	X	X	X	X	X	X	X	X	X	X	X	X	X	X	X	T1B1	T1B1	T1	X	X	X	X	T1	T1	T1	I	X	B4	X	X
391		PERDAGANGAN ECERAN KAKI LIMA DAN LOS PASAR ALAT OLAHRAGA DAN ALAT MUSIK	X	X	X	X	X	X	X	X	X	X	X	X	X	X	X	X	X	T1B1	T1B1	T1	X	X	X	X	T1	T1	T1	I	X	B4	X	X
392		PERDAGANGAN ECERAN KAKI LIMA DAN LOS PASAR PERALATAN TELEKOMUNIKASI	X	X	X	X	X	X	X	X	X	X	X	X	X	X	X	X	X	T1B1	T1B1	T1	X	X	X	X	T1	T1	T1	I	X	B4	X	X
393		PERDAGANGAN ECERAN KAKI LIMA DAN LOS PASAR CAMPURAN KERTAS, KARTON, BARANG DARI KERTAS, ALAT TULIS-MENULIS, ALAT GAMBAR, HASIL PENCETAKAN, PENERBITAN DAN LAINNYA	X	X	X	X	X	X	X	X	X	X	X	X	X	X	X	X	X	T1B1	T1B1	T1	X	X	X	X	T1	T1	T1	I	X	B4	X	X
394		PERDAGANGAN ECERAN KAKI LIMA DAN LOS PASAR BARANG KERAJINAN	X	X	X	X	X	X	X	X	X	X	X	X	X	X	X	X	X	T1B1	T1B1	T1	X	X	X	X	T1	T1	T1	I	X	B4	X	X
395		PERDAGANGAN ECERAN KAKI LIMA DAN LOS PASAR MAINAN ANAK-ANAK	X	X	X	X	X	X	X	X	X	X	X	X	X	X	X	X	X	T1B1	T1B1	T1	X	X	X	X	T1	T1	T1	I	X	B4	X	X
396		PERDAGANGAN ECERAN KAKI LIMA DAN LOS PASAR HEWAN HIDUP	X	X	X	X	X	X	X	X	X	X	X	X	X	X	X	X	X	T1B1	T1B1	T1	X	X	X	X	T1	T1	T1	I	X	X	X	X

No.	Sektor	KEGIATAN	Lindung												Budi Daya																			
			BA	HL	PS	RTH-1	RTH-2	RTH-3	RTH-4	RTH-5	RTH-6	RTH-7	RTH-8	BJ	KR	P-1	P-3	IK-1	W	R-2	R-3	R-4	SPU-2	SPU-3	SPU-4	KT	K-1	K-2	K-3	PP	TR	HK	PL-4	
397		PERDAGANGAN ECERAN KAKI LIMA DAN LOS PASAR BARANG BEKAS PERLENGKAPAN RUMAH TANGGA	X	X	X	X	X	X	X	X	X	X	X	X	X	X	X	X	X	T1	T1	T1	X	X	X	X	T1	T1	T1	-	X	B4	X	X
398		PERDAGANGAN ECERAN KAKI LIMA DAN LOS PASAR PAKAIAN, ALAS KAKI, PERLENGKAPAN PAKAIAN DAN BARANG PERLENGKAPAN PRIBADI BEKAS	X	X	X	X	X	X	X	X	X	X	X	X	X	X	X	X	X	T1B1	T1B1	T1	X	X	X	X	T1	T1	T1	-	X	B4	X	X
399		PERDAGANGAN ECERAN KAKI LIMA DAN LOS PASAR BARANG LISTRIK DAN ELEKTRONIK BEKAS	X	X	X	X	X	X	X	X	X	X	X	X	X	X	X	X	X	T1B1	T1B1	T1	X	X	X	X	T1	T1	T1	-	X	B4	X	X
400		PERDAGANGAN ECERAN KAKI LIMA DAN LOS PASAR BARANG LAINNYA	X	X	X	X	X	X	X	X	X	X	X	X	X	X	X	X	X	T1B1	T1B1	T1	X	X	X	X	T1	T1	T1	-	X	B4	X	X
401		PERDAGANGAN ECERAN MELALUI MEDIA UNTUK KOMODITI MAKANAN, MINUMAN, TEMBAKALU, KIMIA, FARMASI, KOSMETIK DAN ALAT LABORATORIUM	X	X	X	X	X	X	X	X	X	X	X	X	X	X	X	X	X	X	X	X	X	X	X	X	T1	T1	T1	-	X	X	X	X
402		PERDAGANGAN ECERAN MELALUI MEDIA UNTUK KOMODITI TEKSTIL, PAKAIAN, ALAS KAKI DAN BARANG KEPERLUAN PRIBADI	X	X	X	X	X	X	X	X	X	X	X	X	X	X	X	X	X	X	X	X	X	X	X	X	T1	T1	T1	-	X	X	X	X
403		PERDAGANGAN ECERAN MELALUI MEDIA UNTUK BARANG PERLENGKAPAN RUMAH TANGGA DAN PERLENGKAPAN DAPUR	X	X	X	X	X	X	X	X	X	X	X	X	X	X	X	X	X	X	X	X	X	X	X	X	T1	T1	T1	-	X	X	X	X
404		PERDAGANGAN ECERAN MELALUI MEDIA UNTUK BARANG CAMPURAN SEBAGAIMANA TERSEBUT DALAM	X	X	X	X	X	X	X	X	X	X	X	X	X	X	X	X	X	X	X	X	X	X	X	X	T1	T1	T1	-	X	X	X	X

No.	Sektor	KEGIATAN	BA	HL	PS	RTH-1	RTH-2	RTH-3	RTH-4	RTH-5	RTH-6	RTH-7	RTH-8	BJ	KR	P-1	P-3	IK-1	W	R-2	R-3	R-4	SPU-2	SPU-3	SPU-4	KT	K-1	K-2	K-3	PP	TR	HK	PL-4	
405			X	X	X	X	X	X	X	X	X	X	X	X	X	X	X	X	X	T1	T1	T1	X	X	X	X	T1	I	X	X	X	X	X	X
406		PERDAGANGAN ECERAN MELALUI MEDIA UNTUK BERBAGAI MACAM BARANG LAINNYA	X	X	X	X	X	X	X	X	X	X	X	X	X	X	X	X	X	T1	T1	T1	X	X	X	X	T1	I	X	X	X	X	X	X
407		PERDAGANGAN ECERAN ATAS DASAR BALAS JASA (FEE) ATAU KONTRAK	X	X	X	X	X	X	X	X	X	X	X	X	X	X	X	X	X	T2	T2	T2	X	X	X	X	T2	T2	T2	X	X	X	X	X
408		PERDAGANGAN ECERAN KELLING KOMODITI MAKANAN DARI HASIL PERTANIAN	X	X	X	X	X	X	X	X	X	X	X	X	X	X	X	X	X	T2	T2	T2	X	X	X	X	T2	T2	T2	X	X	X	X	X
409		PERDAGANGAN ECERAN KELLING KOMODITI MAKANAN, MINUMAN ATAU TEMBAKAU HASIL INDUSTRI PENGOLAHAN	X	X	X	X	X	X	X	X	X	X	X	X	X	X	X	X	X	T2	T2	T2	X	X	X	X	T2	T2	T2	X	X	X	X	X
409		PERDAGANGAN ECERAN KELLING BAHAN KIMIA, FARMASI, KOSMETIK DAN ALAT LABORATORIUM	X	X	X	X	X	X	X	X	X	X	X	X	X	X	X	X	X	T2	T2	T2	X	X	X	X	T2	T2	T2	X	X	X	X	X
410		PERDAGANGAN ECERAN KELLING TEKSTIL, PAKAIAN, ALAS KAKI DAN BARANG KEPERLUAN PRIBADI	X	X	X	X	X	X	X	X	X	X	X	X	X	X	X	X	X	T2	T2	T2	X	X	X	X	T2	T2	T2	X	X	X	X	X
411		PERDAGANGAN ECERAN KELLING PERLENGKAPAN RUMAH TANGGA DAN PERLENGKAPAN DAPUR	X	X	X	X	X	X	X	X	X	X	X	X	X	X	X	X	X	T2	T2	T2	X	X	X	X	T2	T2	T2	X	X	X	X	X
412		PERDAGANGAN ECERAN KELLING BAHAN BAKAR DAN MINYAK PELUMAS	X	X	X	X	X	X	X	X	X	X	X	X	X	X	X	X	X	T2	T2	T2	X	X	X	X	T2	T2	T2	X	X	X	X	X
413		PERDAGANGAN ECERAN KELLING KERTAS, BARANG DARI KERTAS, ALAT TULIS, BARANG CETAKAN, ALAT OLAHRAGA, ALAT MUSIK, ALAT FOTOGRAFI DAN KOMPUTER	X	X	X	X	X	X	X	X	X	X	X	X	X	X	X	X	X	T2	T2	T2	X	X	X	X	T2	T2	T2	X	X	X	X	X

Lindung Budi Daya

No.	Sektor	KEGIATAN	Lindung												Budi Daya																			
			BA	HL	PS	RTH-1	RTH-2	RTH-3	RTH-4	RTH-5	RTH-6	RTH-7	RTH-8	BJ	KR	P-1	P-3	IK-1	W	R-2	R-3	R-4	SPU-2	SPU-3	SPU-4	KT	K-1	K-2	K-3	PP	TR	HK	PL-4	
414		PERDAGANGAN ECERAN KEULING BARANG KERAJINAN, MAINAN ANAK-ANAK DAN LUKISAN	X	X	X	T2	T2	T2	T2	T2	T2	T2	X	X	X	X	X	X	T2	T2	T2	T2	X	X	X	X	X	T2	T2	I	X	B4	X	X
415			PERDAGANGAN ECERAN BUKAN DI TOKO, KIOS, KAKI LIMA DAN LOS PASAR LAINNYA YTDL	X	X	X	T2	T2	T2	T2	T2	T2	T2	X	X	X	X	X	X	T2	T2	T2	T2	X	X	X	X	X	T2	T2	I	X	T1T4	X
416		ANGKUTAN BUS PARMISATA	X	X	X	X	X	X	X	X	X	X	X	X	X	X	X	X	T1B2	T1B2	T1B2	T1B2	X	X	X	X	X	T1B2	T1B2	X	X	I	X	X
417		ANGKUTAN PERDESAAN BUKAN BUS, DALAM TRAYEK	X	X	X	X	X	X	X	X	X	X	X	X	X	X	X	X	X	X	X	X	X	X	X	X	X	T1B2	T1B2	X	X	I	X	X
418		ANGKUTAN DARAT KHUSUS BUKAN BUS	X	X	X	X	X	X	X	X	X	X	X	X	X	X	X	X	X	X	X	X	X	X	X	X	X	T1B2	T1B2	X	X	I	X	X
419		ANGKUTAN SEWA	X	X	X	X	X	X	X	X	X	X	X	X	X	X	X	X	X	T1B2	T1B2	T1B2	T1B2	X	X	X	X	I	I	I	X	I	X	
420		ANGKUTAN DARAT WISATA	X	X	X	X	X	X	X	X	X	X	X	X	X	X	X	X	X	T1B4	T1B4	T1B4	T1B4	X	X	X	X	I	I	I	X	I	X	
421		ANGKUTAN BERMOTOR UNTUK BARANG UMUM	X	X	X	X	X	X	X	X	X	X	X	X	X	X	X	X	X	X	X	X	X	X	X	X	X	T1B2	T1B2	X	X	I	X	X
422		ANGKUTAN TIDAK BERMOTOR UNTUK BARANG UMUM	X	X	X	X	X	X	X	X	X	X	X	X	X	X	X	X	X	X	X	X	X	X	X	X	X	T1B2	T1B2	X	X	I	X	X
423		ANGKUTAN SUNGAI, DANAU DAN PENYEBERANGAN UNTUK PENJUMPANG	X	X	X	X	X	X	X	X	X	X	X	X	X	X	X	X	X	X	X	X	X	X	X	X	X	X	X	X	X	I	X	X
424		AKTIVITAS PERPARKIRAN DI BADAN JALAN (ON STREET PARKING)	X	X	T1	T1	T1	T1	T1	T1	T1	T1	T1	T1	T1	T1	T1	T1	T1	T1	T1	T1	T1	T1	T1	T1	T1	T1	I	I	I	X	X	
425		AKTIVITAS PERPARKIRAN DI LUAR BADAN JALAN (OFF STREET PARKING)	X	X	T1	T1	T1	T1	T1	T1	T1	T1	T1	T1	T1	T1	T1	T1	T1	T1	T1	T1	T1	T1	T1	T1	T1	T1	I	I	I	X	X	
426		AKTIVITAS PENUNJANG ANGKUTAN DARAT LAINNYA	X	X	T1	T1	T1	T1	T1	T1	T1	T1	T1	T1	T1	T1	T1	T1	T1	T1	T1	T1	T1	T1	T1	T1	T1	B4	B4	X	X	I	X	X
427		AKTIVITAS PELAYANAN KEPERLUANAN PENYEBERANGAN	B1	X	B1B4	X	X	X	X	X	X	X	X	X	X	X	X	X	X	X	X	X	X	X	X	X	X	B1B4	B1B4	X	X	I	X	X
428		AKTIVITAS PELABUHAN PERIKANAN	B1	X	B1B4	X	X	X	X	X	X	X	X	X	X	X	X	X	X	X	X	X	X	X	X	X	X	B1B4	B1B4	X	X	I	X	X

No.	Sektor	KEGIATAN	Lindung												Budi Daya																							
			BA	HL	PS	RTH-1	RTH-2	RTH-3	RTH-4	RTH-5	RTH-6	RTH-7	RTH-8	BJ	KR	P-1	P-3	IK-1	W	R-2	R-3	R-4	SPU-2	SPU-3	SPU-4	KT	K-1	K-2	K-3	PP	TR	HK	PL-4					
429			B1	X	B1B4	X	X	X	X	X	X	X	X	X	X	X	X	X	X	X	X	X	X	X	X	X	X	X	X	X	X	X	X	X	X			
430			B4	X	X	X	X	X	X	X	X	X	X	X	X	X	X	X	X	X	X	X	X	X	X	X	X	X	X	X	X	X	X	X	X			
431			X	X	X	X	X	X	X	X	X	X	X	X	X	X	X	X	X	X	X	X	X	X	X	X	X	X	X	X	X	X	X	X	X	X		
432			X	X	X	X	X	X	X	X	X	X	X	X	X	X	X	X	X	X	X	X	X	X	X	X	X	X	X	X	X	X	X	X	X	X		
433			X	X	X	X	X	X	X	X	X	X	X	X	X	X	X	X	X	X	X	X	X	X	X	X	X	X	X	X	X	X	X	X	X	X	X	
434			X	X	X	X	X	X	X	X	X	X	X	X	X	X	X	X	X	X	X	X	X	X	X	X	X	X	X	X	X	X	X	X	X	X	X	
435			X	X	X	X	X	X	X	X	X	X	X	X	X	X	X	X	X	X	X	X	X	X	X	X	X	X	X	X	X	X	X	X	X	X	X	
436			X	X	T1B1 B4	X	X	X	X	X	X	X	X	X	X	X	X	X	X	X	X	X	X	X	X	X	X	X	X	X	X	X	X	X	X	X	X	
437			X	X	T1B1 B4	X	X	X	X	X	X	X	X	X	X	X	X	X	X	X	X	X	X	X	X	X	X	X	X	X	X	X	X	X	X	X	X	
438			X	X	T1B1 B4	X	X	X	X	X	X	X	X	X	X	X	X	X	X	X	X	X	X	X	X	X	X	X	X	X	X	X	X	X	X	X	X	
439			X	X	T1B1 B4	X	X	X	X	X	X	X	X	X	X	X	X	X	X	X	X	X	X	X	X	X	X	X	X	X	X	X	X	X	X	X	X	
440			X	X	T1B1 B4	X	X	X	X	X	X	X	X	X	X	X	X	X	X	X	X	X	X	X	X	X	X	X	X	X	X	X	X	X	X	X	X	X
441			X	X	T1B1 B4	X	X	X	X	X	X	X	X	X	X	X	X	X	X	X	X	X	X	X	X	X	X	X	X	X	X	X	X	X	X	X	X	X
442			X	X	X	X	X	X	X	X	X	X	X	X	X	X	X	X	X	X	X	X	X	X	X	X	X	X	X	X	X	X	X	X	X	X	X	X
443			X	X	T1B1 B4	X	X	X	X	X	X	X	X	X	X	X	X	X	X	X	X	X	X	X	X	X	X	X	X	X	X	X	X	X	X	X	X	X
444			X	X	X	X	X	X	X	X	X	X	X	X	X	X	X	X	X	X	X	X	X	X	X	X	X	X	X	X	X	X	X	X	X	X	X	X
445			X	X	X	X	X	X	X	X	X	X	X	X	X	X	X	X	X	X	X	X	X	X	X	X	X	X	X	X	X	X	X	X	X	X	X	X
446			X	X	X	X	X	X	X	X	X	X	X	X	X	X	X	X	X	X	X	X	X	X	X	X	X	X	X	X	X	X	X	X	X	X	X	X

No.	Sektor	KEGIATAN	Lindung											Budi Daya																										
			BA	HL	PS	RTH-1	RTH-2	RTH-3	RTH-4	RTH-5	RTH-6	RTH-7	RTH-8	BJ	KR	P-1	P-3	IK-1	W	R-2	R-3	R-4	SPU-2	SPU-3	SPU-4	KT	K-1	K-2	K-3	PP	TR	HK	PL-4							
447		AKTIVITAS DISTRIBUSI GAMBAR BERGERAK, VIDEO DAN PROGRAM TELEVISI	X	X	X	X	X	X	X	X	X	X	X	X	X	X	X	X	X	T1	T1	T1	X	X	X	X	X	X	X	X	X	X	X	X	X					
448		AKTIVITAS PEMUTARAN FILM	X	X	X	X	X	X	X	X	X	X	X	X	X	X	X	X	X	T1	T1	T1	X	X	X	X	X	X	X	X	X	X	X	X	X					
449		AKTIVITAS PEREKAMAN SUARA DAN PENERBITAN MUSIK	X	X	X	X	X	X	X	X	X	X	X	X	X	X	X	X	X	T1	T1	T1	X	X	X	X	X	X	X	X	X	X	X	X	X	X				
450		AKTIVITAS TELEKOMUNIKASI TANPA KABEL	X	B4	T1B4	T1	T1	T1	T1	T1	T1	T1	T1	T1	T1	T1	T1	T1	T1	T1	T1	T1	X	X	X	X	T1	T1	T1	T1	T1	T1	T1	T1	T1	T1				
451		JASA NILAI TAMBAH TELEFONI LAINNYA	X	X	X	X	X	X	X	X	X	X	X	X	X	X	X	X	X	T1	T1	T1	X	X	X	X	X	X	X	X	X	X	X	X	X	X				
452		INTERNET SERVICE PROVIDER	X	X	X	X	X	X	X	X	X	X	X	X	X	X	X	X	X	T1	T1	T1	X	X	X	X	X	X	X	X	X	X	X	X	X	X	X			
453		JASA TELEVISI PROTOKOL	X	X	X	X	X	X	X	X	X	X	X	X	X	X	X	X	X	T1	T1	T1	X	X	X	X	X	X	X	X	X	X	X	X	X	X	X			
454		INTERNET (IPTV)	X	X	X	X	X	X	X	X	X	X	X	X	X	X	X	X	X	T1	T1	T1	X	X	X	X	X	X	X	X	X	X	X	X	X	X	X			
455		JASA INTERKONEKSI INTERNET (INAP)	X	X	X	X	X	X	X	X	X	X	X	X	X	X	X	X	X	T1	T1	T1	X	X	X	X	X	X	X	X	X	X	X	X	X	X	X			
456		JASA MULTIMEDIA LAINNYA	X	X	X	X	X	X	X	X	X	X	X	X	X	X	X	X	X	T1	T1	T1	X	X	X	X	X	X	X	X	X	X	X	X	X	X	X	X		
457		AKTIVITAS TELEKOMUNIKASI KHUSUS UNTUK KEPERLUAN SENDIRI	X	X	X	X	X	X	X	X	X	X	X	X	X	X	X	X	X	T1	T1	T1	X	X	X	X	X	X	X	X	X	X	X	X	X	X	X	X		
458		JASA JUAL KEMBALI JASA TELEKOMUNIKASI	X	X	X	X	X	X	X	X	X	X	X	X	X	X	X	X	X	T1	T1	T1	X	X	X	X	X	X	X	X	X	X	X	X	X	X	X	X		
459		AKTIVITAS TELEKOMUNIKASI LAINNYA YTDL	X	X	X	X	X	X	X	X	X	X	X	X	X	X	X	X	X	T1	T1	T1	X	X	X	X	X	X	X	X	X	X	X	X	X	X	X	X		
460		AKTIVITAS PEMROGRAMAN KOMPUTER LAINNYA	X	X	X	X	X	X	X	X	X	X	X	X	X	X	X	X	X	T1	T1	T1	X	X	X	X	X	X	X	X	X	X	X	X	X	X	X	X	X	
461		AKTIVITAS TEKNOLOGI INFORMASI DAN JASA KOMPUTER LAINNYA	X	X	X	X	X	X	X	X	X	X	X	X	X	X	X	X	X	T1	T1	T1	X	X	X	X	X	X	X	X	X	X	X	X	X	X	X	X	X	
462		AKTIVITAS JASA INFORMASI LAINNYA YTDL	X	X	X	X	X	X	X	X	X	X	X	X	X	X	X	X	X	T1	T1	T1	X	X	X	X	X	X	X	X	X	X	X	X	X	X	X	X	X	
463		BANK SENTRAL	X	X	X	X	X	X	X	X	X	X	X	X	X	X	X	X	X	T1	T1	T1	X	X	X	X	X	X	X	X	X	X	X	X	X	X	X	X	X	
464		BANK PERKREDITAN RAKYAT DAN BANK PEMBIAYAAN RAKYAT SYARIAH	X	X	X	X	X	X	X	X	X	X	X	X	X	X	X	X	X	T1	T1	T1	X	X	X	X	X	X	X	X	X	X	X	X	X	X	X	X	X	X
464		KOPERASI SIMPAN PINJAM/JUNIT SIMPAN PINJAM	X	X	X	X	X	X	X	X	X	X	X	X	X	X	X	X	X	T1	T1	T1	X	X	X	X	X	X	X	X	X	X	X	X	X	X	X	X	X	X

No.	Sektor	KEGIATAN	Lindung											Budi Daya																				
			BA	HL	PS	RTH-1	RTH-2	RTH-3	RTH-4	RTH-5	RTH-6	RTH-7	RTH-8	BJ	KR	P-1	P-3	IK-1	W	R-2	R-3	R-4	SPU-2	SPU-3	SPU-4	KT	K-1	K-2	K-3	PP	TR	HK	PL-4	
465		LEMBAGA KEUANGAN MIKRO KONVENSIONAL	X			X	X	X	X	X	X	X	X	X	X	X	X	X	X	T1	T1	T1	X	X	X	X							X	X
466		PERANTARA MONETER LAINNYA	X	X	X	X	X	X	X	X	X	X	X	X	X	X	X	X	X	X	X	X	X	X	X	X							X	X
467		AKTIVITAS PENUNJANG JASA KEUANGAN LAINNYA YTDL	X	X	X	X	X	X	X	X	X	X	X	X	X	X	X	X	X	T1	T1	T1	X	X	X	X							X	X
468		REAL ESTATE YANG DIMILIKI SENDIRI ATAU DISEWA	X	X	X	X	X	X	X	X	X	X	X	X	X	X	X	X	X	T1B3	T1B3	T1B3	X	X	X	X							X	X
469		PENYEWAAN VENUE PENYELENGGARAAN AKTIFITAS MICE DAN EVENT KHUSUS	X	X	X	X	X	X	X	X	X	X	X	X	X	X	X	X	X	T1B3	T1B3	T1B3	X	X	X	X							X	X
470		KAWASAN PARIWISATA	X	B4	B1B4	T1	T1	T1	T1	T1	T1	T1	T1	T1	T1	T1	T1	T1	T1	T1B1	T1B1	T1B1	X	X	X	X							X	X
471		AKTIVITAS KONSULTASI MANAJEMEN LAINNYA	X	X	X	X	X	X	X	X	X	X	X	X	X	X	X	X	X	T1B1	T1B1	T1B1	X	X	X	X							X	X
472		Penelitian dan Pengembangan Ilmu Periklanan	I	B4		I	I	I	I	I	I	I	I	I	I	I	I	I	I	T1	T1	T1	X	X	X	X							X	X
473			X	B4	B4	T1	T1	T1	T1	T1	T1	T1	T1	T1	T1	T1	T1	T1	T1	T1B4	T1B4	T1B4	X	X	X	X							X	X
474			X	X	X	X	X	X	X	X	X	X	X	X	X	X	X	X	X	T1	T1	T1	X	X	X	X							X	X
475			X	X	X	X	X	X	X	X	X	X	X	X	X	X	X	X	X	T1	T1	T1	X	X	X	X							X	X
476			X	X	X	X	X	X	X	X	X	X	X	X	X	X	X	X	X	T1B1	T1B1	T1B1	X	X	X	X							X	X
477		AKTIVITAS KESEHATAN HEWAN	X	X	X	X	X	X	X	X	X	X	X	X	X	X	X	X	X	T1	T1	T1	X	X	X	X							X	X
		AKTIVITAS PENYEWAAN DAN SEWA GUNA USAHA TANPA HAK OPSI ALAT REKREASI DAN OLAHRAGA	X	X	X	X	X	X	X	X	X	X	X	X	X	X	X	X	X	T1	T1	T1	X	X	X	X							X	X
478		AKTIVITAS PENYEWAAN DAN SEWA GUNA USAHA TANPA HAK OPSI ALAT PESTA	X	X	X	X	X	X	X	X	X	X	X	X	X	X	X	X	X	T1	T1	T1	X	X	X	X							X	X
479		AKTIVITAS PENYEWAAN DAN SEWA GUNA USAHA TANPA HAK OPSI BUNGA DAN TANAMAN HIAS	X	X	X	X	X	X	X	X	X	X	X	X	X	X	X	X	X	T1	T1	T1	X	X	X	X							X	X
480		AKTIVITAS PENYEWAAN DAN SEWA GUNA USAHA TANPA HAK OPSI ALAT MUSIK	X	X	X	X	X	X	X	X	X	X	X	X	X	X	X	X	X	T1	T1	T1	X	X	X	X							X	X

No.	Sektor	KEGIATAN	Lindung												Budi Daya																						
			BA	HL	PS	RTH-1	RTH-2	RTH-3	RTH-4	RTH-5	RTH-6	RTH-7	RTH-8	BJ	KR	P-1	P-3	IK-1	W	R-2	R-3	R-4	SPU-2	SPU-3	SPU-4	KT	K-1	K-2	K-3	PP	TR	HK	PL-4				
481		AKTIVITAS PENYEWAAN DAN SEWA GUNA USAHA TANPA HAK OPSI BARANG KEPERLUAN RUMAH TANGGA DAN PRIBADI LAINNYA YTDL	X	X	X	X	X	X	X	X	X	X	X	X	X	X	X	X	X	T1	T1	T1	X	X	X	X	-	-	-	X	X	X	X	X	X	X	
482		AKTIVITAS PENYEWAAN DAN SEWA GUNA USAHA TANPA HAK OPSI MESIN, PERALATAN DAN BARANG BERWUJUD LAINNYA	X	X	X	X	X	X	X	X	X	X	X	X	X	X	X	X	X	T1	T1	T1	X	X	X	X	-	-	-	X	X	X	X	X	X	X	
483		SEWA GUNA USAHA TANPA HAK OPSI INTELEKTUAL PROPERTI, BUKAN KARYA HAK CIPTA	X	X	X	X	X	X	X	X	X	X	X	X	X	X	X	X	X	T1	T1	T1	X	X	X	X	-	-	-	X	X	X	X	X	X	X	X
484		PELATIHAN KERJA PARIWISATA DAN PERHOTELAN PEMERINTAH	X	X	X	X	X	X	X	X	X	X	X	X	X	X	X	X	X	T1	T1	T1	-	-	-	-	-	-	-	X	X	X	X	X	X	X	X
485		PELATIHAN KERJA PARIWISATA DAN PERHOTELAN SWASTA	X	X	X	X	X	X	X	X	X	X	X	X	X	X	X	X	X	T1	T1	T1	-	-	-	-	-	-	-	X	X	X	X	X	X	X	X
486		PELATIHAN KERJA PARIWISATA DAN PERHOTELAN PERUSAHAAN	X	X	X	X	X	X	X	X	X	X	X	X	X	X	X	X	X	T1	T1	T1	-	-	-	-	-	-	-	X	X	X	X	X	X	X	X
487		AKTIVITAS AGEN PERJALANAN WISATA	X	X	X	X	X	X	X	X	X	X	X	X	X	X	X	X	X	T1	T1	T1	X	X	X	X	-	-	-	X	X	X	X	X	X	X	X
488		AKTIVITAS BIRO PERJALANAN WISATA	X	X	X	X	X	X	X	X	X	X	X	X	X	X	X	X	X	T1	T1	T1	X	X	X	X	-	-	-	X	X	X	X	X	X	X	X
489		JASA INFORMASI PARIWISATA DAN DAYA TARIK WISATA	X	X	X	X	X	X	X	X	X	X	X	X	X	X	X	X	X	T1	T1	T1	X	X	X	X	-	-	-	X	X	X	X	X	X	X	X
490		JASA PRAMUWISATA DAN INTERPRETER WISATA	X	X	X	X	X	X	X	X	X	X	X	X	X	X	X	X	X	T1	T1	T1	X	X	X	X	-	-	-	X	X	X	X	X	X	X	X
491		JASA RESERVASI LAINNYA YBDI YTDL	X	X	X	X	X	X	X	X	X	X	X	X	X	X	X	X	X	T1	T1	T1	X	X	X	X	-	-	-	X	X	X	X	X	X	X	X
492		AKTIVITAS PENYEDIA GABUNGAN JASA PENUNJANG FASILITAS	X	X	X	X	X	X	X	X	X	X	X	X	X	X	X	X	X	T1	T1	T1	X	X	X	X	-	-	-	X	X	X	X	X	X	X	X

No.	Sektor	KEGIATAN	Lindung											Budi Daya																						
			BA	HL	PS	RTH-1	RTH-2	RTH-3	RTH-4	RTH-5	RTH-6	RTH-7	RTH-8	BJ	KR	P-1	P-3	IK-1	W	R-2	R-3	R-4	SPU-2	SPU-3	SPU-4	KT	K-1	K-2	K-3	PP	TR	HK	PL-4			
493			X	B4	I	I	I	I	I	I	I	I	I	X	I			X	I	I	I	I	I	I		I	I	I	I	I	X		X			
494		AKTIVITAS PERAWATAN DAN PEMELIHARAAN TAMAN	X	X	X	X	X	X	X	X	X	X	X	X	X	X	X	X	I	T1	T1	T1														
495		AKTIVITAS FOTOKOPI, PENYIAPAN DOKUMEN DAN AKTIVITAS KHUSUS PENUNJANG KANTOR LAINNYA																																		
496		JASA PENYELENGGARA PERTEMUAN, PERJALANAN INSENTIF, KONVENSI, PAMERAN, DAN JASA PENYELENGGARA EVENT KHUSUS	X	X	X	X	X	X	X	X	X	X	X	X	X	X	X	X																		
497		AKTIVITAS PENGPAKAN	X	X	X	X	X	X	X	X	X	X	X	X	X	X	X	X																		
498		PENYELENGGARAAN PEMERINTAH NEGARA DAN KESEKRETARIATAN NEGARA	X	X	X	X	X	X	X	X	X	X	X	X	X	X	X	X																		
499		KEGIATAN ADMINISTRASI PEMERINTAHAN LAINNYA	X	X	X	X	X	X	X	X	X	X	X	X	X	X	X	X																		
500		ANGKATAN DARAT	X	X	X	X	X	X	X	X	X	X	X	X	X	X	X	X																		
501		KEPOLISIAN	X	X	X	X	X	X	X	X	X	X	X	X	X	X	X	X																		
502		BADAN NASIONAL PENANGGULANGAN BENCAHA DAN PEMADAM KEBakaran	X	X	X	X	X	X	X	X	X	X	X	X	X	X	X	X																		
503		AKTIVITAS JASA PENUNJANG USAHA LAINNYA YTDL	X	X	X	X	X	X	X	X	X	X	X	X	X	X	X	X																		
504		PENDIDIKAN ANAK USIA DINI DAN DASAR	X	X	X	X	X	X	X	X	X	X	X	X	X	X	X	X																		
505		PENDIDIKAN MENENGAH	X	X	X	X	X	X	X	X	X	X	X	X	X	X	X	X																		
506		PENDIDIKAN TINGGI	X	X	X	X	X	X	X	X	X	X	X	X	X	X	X	X																		
506		PENDIDIKAN LAINNYA	X	X	X	X	X	X	X	X	X	X	X	X	X	X	X	X																		

No.	Sektor	KEGIATAN	Lindung																	Budi Daya																	
			BA	HL	PS	RTH-1	RTH-2	RTH-3	RTH-4	RTH-5	RTH-6	RTH-7	RTH-8	BJ	KR	P-1	P-3	IK-1	W	R-2	R-3	R-4	SPU-2	SPU-3	SPU-4	KT	K-1	K-2	K-3	PP	TR	HK	PL-4				
507		KEGIATAN PENUNJANG PENDIDIKAN	X	X	X	X	X	X	X	X	X	X	X	X	X	X	X	X	X	X	X	X	X	X	X	X	X	X	X	X	X	X	X	X	X		
508		AKTIVITAS RUMAH SAKIT PEMERINTAH	X	X	X	X	X	X	X	X	X	X	X	X	X	X	X	X	X	X	X	X	X	X	X	X	X	X	X	X	X	X	X	X	X		
509		AKTIVITAS PUSKEMAS	X	X	X	X	X	X	X	X	X	X	X	X	X	X	X	X	X	X	X	X	X	X	X	X	X	X	X	X	X	X	X	X	X		
510		AKTIVITAS RUMAH SAKIT SWASTA	X	X	X	X	X	X	X	X	X	X	X	X	X	X	X	X	X	X	X	X	X	X	X	X	X	X	X	X	X	X	X	X	X		
511		AKTIVITAS KLINIK PEMERINTAH	X	X	X	X	X	X	X	X	X	X	X	X	X	X	X	X	X	X	X	X	X	X	X	X	X	X	X	X	X	X	X	X	X	X	
512		AKTIVITAS KLINIK SWASTA	X	X	X	X	X	X	X	X	X	X	X	X	X	X	X	X	X	X	X	X	X	X	X	X	X	X	X	X	X	X	X	X	X	X	
513		AKTIVITAS PRAKTIK DOKTER	X	X	X	X	X	X	X	X	X	X	X	X	X	X	X	X	X	X	X	X	X	X	X	X	X	X	X	X	X	X	X	X	X	X	
514		AKTIVITAS PRAKTIK DOKTER SPESIALIS	X	X	X	X	X	X	X	X	X	X	X	X	X	X	X	X	X	X	X	X	X	X	X	X	X	X	X	X	X	X	X	X	X	X	
515		AKTIVITAS PRAKTIK DOKTER GIGI	X	X	X	X	X	X	X	X	X	X	X	X	X	X	X	X	X	X	X	X	X	X	X	X	X	X	X	X	X	X	X	X	X	X	
516		AKTIVITAS PELAYANAN KESEHATAN YANG DILAKUKAN OLEH TENAGA KESEHATAN SELAIN DOKTER DAN DOKTER GIGI	X	X	X	X	X	X	X	X	X	X	X	X	X	X	X	X	X	X	X	X	X	X	X	X	X	X	X	X	X	X	X	X	X	X	
517		AKTIVITAS PELAYANAN KESEHATAN TRADISIONAL	X	X	X	X	X	X	X	X	X	X	X	X	X	X	X	X	X	X	X	X	X	X	X	X	X	X	X	X	X	X	X	X	X	X	
518		AKTIVITAS HIBURAN, KESENIAN DAN KREATIVITAS	X	B4	T2	T2	T2	T2	T2	T2	T2	T2	T2	T2	T2	T2	T2	T2	T2	T2	T2	T2	T2	T2	T2	T2	T2	T2	T2	T2	T2	T2	T2	T2	T2	T2	
519		HUTAN LINDUNG	X	X	X	X	X	X	X	X	X	X	X	X	X	X	X	X	X	X	X	X	X	X	X	X	X	X	X	X	X	X	X	X	X	X	X
520		PENINGGALAN SEJARAH/CAGAR BUDAYA YANG DIKELOLA PEMERINTAH	X	X	B2	B4	B4	B4	B4	B4	B4	B4	B4	B4	B4	B4	B4	B4	B4	B4	B4	B4	B4	B4	B4	B4	B4	B4	B4	B4	B4	B4	B4	B4	B4	B4	
521		PENINGGALAN SEJARAH/CAGAR BUDAYA YANG DIKELOLA SWASTA	X	X	B2	B4	B4	B4	B4	B4	B4	B4	B4	B4	B4	B4	B4	B4	B4	B4	B4	B4	B4	B4	B4	B4	B4	B4	B4	B4	B4	B4	B4	B4	B4	B4	
522		TAMAN BUDAYA	X	X	B2	B4	B4	B4	B4	B4	B4	B4	B4	B4	B4	B4	B4	B4	B4	B4	B4	B4	B4	B4	B4	B4	B4	B4	B4	B4	B4	B4	B4	B4	B4	B4	

No.	Sektor	KEGIATAN	Lindung										Budi Daya																							
			BA	HL	PS	RTH-1	RTH-2	RTH-3	RTH-4	RTH-5	RTH-6	RTH-7	RTH-8	BJ	KR	P-1	P-3	IK-1	W	R-2	R-3	R-4	SPU-2	SPU-3	SPU-4	KT	K-1	K-2	K-3	PP	TR	HK	PL-4			
523		WISATA BUDAYA LAINNYA	X	X	B2	B4	B4	B4	B4	B4	B4	B4	B4	B4	B4	B4	B4	X	I	T2	T2	T2	B4	B1B4	B1B4	B1B4	B4	I	I	I	X	X	X	X		
524		FASILITAS PUSAT KEBUGARAN/ FITNESS CENTER	X	X	X	X	X	X	X	X	X	X	X	X	X	X	X	X	I	T2	T2	T2	I	I	I	I	I	I	I	I	X	X	X	X		
525		PENGLOLAAN FASILITAS OLAH RAGA LAINNYA	X	X	X	X	X	X	X	X	X	X	X	X	X	X	X	X	I	T2	T2	T2	I	I	I	I	I	I	I	I	X	X	X	X		
526		AKTIVITAS LAINNYA YANG BERKAITAN DENGAN OLAH RAGA	X	X	B2, T1	I	I	I	I	I	I	I	I	I	I	I	I	I	I	T2	T2	T2	I	I	I	I	I	I	I	X	X	X	X			
527		AKTIVITAS TAMAN BERTEMA ATAU TAMAN HIBURAN	I	B4	B1B4	I	I	I	I	I	I	I	I	I	I	I	I	I	T1T2	T1T2	T1T2	X	X	X	X	X	B1B4	B1B4	B1B4	X	X	X	X	X		
528		DAYA TARIK WISATA ALAM	X	B4	I	I	I	I	I	I	I	I	I	I	I	I	I	I	T1	T1	T1	I	I	I	I	I	I	I	I	X	X	X	X			
529		DAYA TARIK WISATA BUATAN/BINAAN MANUSIA	X	X	T1B1 B4	T1	T1	T1	T1	T1	T1	T1	T1	T1	T1	T1	T1	T1	T1B1 B4	T1B1 B4	T1B1 B4	X	X	X	X	X	T1B1 B4	T1B1 B4	T1B1 B4	X	X	X	X	X	X	
530		WISATA TIRTA	B1 B4	B4	B1	T1	T1	X	X	X	X	X	X	X	X	X	X	X	T1B1 B4	T1B1 B4	T1B1 B4	X	X	X	X	X	X	X	X	X	X	X	X	X	X	
531		KARAOKE	X	X	X	X	X	X	X	X	X	X	X	X	X	X	X	X	T1T2	T1T2	T1T2	X	X	X	X	X	I	I	I	X	X	X	X	X	X	
532		USAHA ARENA PERMAINAN	X	X	X	X	X	X	X	X	X	X	X	X	X	X	X	X	T1B1 B4	T1B1 B4	T1B1 B4	X	X	X	X	X	T1B1 B4	T1B1 B4	T1B1 B4	X	X	X	X	X	X	X
533		AKTIVITAS HIBURAN DAN REKREASI LAINNYA YTDL	X	X	B1B4	I	I	I	I	I	I	I	I	I	I	I	I	I	T1B4	T1B4	T1B4	I	I	I	I	I	I	I	X	X	X	X	X	X	X	
534		AKTIVITAS ORGANISASI BISNIS DAN PENGUSAHA	X	X	X	X	X	X	X	X	X	X	X	X	X	X	X	X	X	T2	T2	T2	I	I	I	I	I	I	I	X	X	X	X	X	X	X
535		AKTIVITAS ORGANISASI KEAGAMAAN	X	X	B2B4	X	X	X	X	X	X	X	X	X	X	X	X	X	T2	T2	T2	I	I	I	I	I	I	I	X	X	X	X	X	X	X	
536		REPARASI KOMPUTER DAN PERALATAN SEJENISNYA	X	X	X	X	X	X	X	X	X	X	X	X	X	X	X	X	T1	T1	T1	X	X	X	X	X	X	X	X	X	X	X	X	X	X	
537		REPARASI PERALATAN KOMUNIKASI	X	X	X	X	X	X	X	X	X	X	X	X	X	X	X	X	T1	T1	T1	X	X	X	X	X	X	X	X	X	X	X	X	X	X	
538		REPARASI ALAT-ALAT ELEKTRONIK KONSUMEN	X	X	X	X	X	X	X	X	X	X	X	X	X	X	X	X	T1	T1	T1	X	X	X	X	X	X	X	X	X	X	X	X	X	X	
539		REPARASI PERALATAN RUMAH TANGGA DAN PERALATAN RUMAH DAN KEBUN	X	X	X	X	X	X	X	X	X	X	X	X	X	X	X	X	T1	T1	T1	X	X	X	X	X	X	X	X	X	X	X	X	X	X	
540		REPARASI ALAS KAKI DAN BARANG DARI KULIT	X	X	X	X	X	X	X	X	X	X	X	X	X	X	X	X	T1	T1	T1	X	X	X	X	X	X	X	X	X	X	X	X	X	X	

No.	Sektor	KEGIATAN	Lindung										Budi Daya																											
			BA	HL	PS	RTH-1	RTH-2	RTH-3	RTH-4	RTH-5	RTH-6	RTH-7	RTH-8	BJ	KR	P-1	P-3	IK-1	W	R-2	R-3	R-4	SPU-2	SPU-3	SPU-4	KT	K-1	K-2	K-3	PP	TR	HK	PL-4							
541		REPARASI BARANG KEPERLUAN PRIBADI DAN PERLENGKAPAN RUMAH TANGGA	X	X	X	X	X	X	X	X	X	X	X	X	X	X	X	X	X	T1	T1	T1	X	X	X	X	X	X	X	X	X	X	X	X						
542		AKTIVITAS PANGKAS RAMBUT RUMAH TANGGA	X	X	X	X	X	X	X	X	X	X	X	X	X	X	X	X	X	T1	T1	T1	X	X	X	X	X	X	X	X	X	X	X	X	X					
543		AKTIVITAS SALON KECANTIKAN RUMAH PIJAT	X	X	X	X	X	X	X	X	X	X	X	X	X	X	X	X	X	T1B1	T1B1	T1B1	X	X	X	X	X	X	X	X	X	X	X	X	X	X				
544		AKTIVITAS SPA (SAINTE PAR AQUA)	X	X	X	X	X	X	X	X	X	X	X	X	X	X	X	X	X	T1	T1	T1	X	X	X	X	X	X	X	X	X	X	X	X	X	X				
545		AKTIVITAS SPA (SAINTE PAR AQUA)	X	X	X	X	X	X	X	X	X	X	X	X	X	X	X	X	X	T1	T1	T1	X	X	X	X	X	X	X	X	X	X	X	X	X	X	X			
546		AKTIVITAS KEBUGARAN LAINNYA	X	X	X	X	X	X	X	X	X	X	X	X	X	X	X	X	X	T1	T1	T1	X	X	X	X	X	X	X	X	X	X	X	X	X	X	X			
547		AKTIVITAS PEMAKAMAN DAN KEGIATAN YBDI	X	B1, B4	X	X	X	X	X	X	X	X	X	X	X	X	X	X	X	T1	T1	T1	X	X	X	X	X	X	X	X	X	X	X	X	X	X	X			
548		AKTIVITAS JASA PERORANGAN LAINNYA YTDL	X	X	X	X	X	X	X	X	X	X	X	X	X	X	X	X	X	T1	T1	T1	X	X	X	X	X	X	X	X	X	X	X	X	X	X	X	X		
549		AKTIVITAS RUMAH TANGGA SEBAGAI PEMBERI KERJA DARI PERSONIL DOMESTIK	X	X	X	X	X	X	X	X	X	X	X	X	X	X	X	X	X	I	I	I	X	X	X	X	X	X	X	X	X	X	X	X	X	X	X	X		
550		AKTIVITAS YANG MENGHASILKAN BARANG OLEH RUMAH TANGGA YANG DIGUNAKAN UNTUK MEMENUHI KEBUTUHAN SENDIRI	X	X	X	X	X	X	X	X	X	X	X	X	X	X	X	X	X	I	I	I	X	X	X	X	X	X	X	X	X	X	X	X	X	X	X	X	X	
551		AKTIVITAS YANG MENGHASILKAN JASA OLEH RUMAH TANGGA YANG DIGUNAKAN UNTUK MEMENUHI KEBUTUHAN SENDIRI	X	X	X	X	X	X	X	X	X	X	X	X	X	X	X	X	X	I	I	I	X	X	X	X	X	X	X	X	X	X	X	X	X	X	X	X	X	X

Keterangan

- I : kegiatan yang diizinkan
- T1 : pembatasan intensitas bangunan yang telah ditentukan pada suatu zona/subzona
- T2 : pembatasan pengoperasian suatu kegiatan pada suatu zona/subzone
- T3 : pembatasan radius tertentu berdasarkan rekomendasi dinas terkait pada suatu zona/ subzona

- B1 : diizinkan dengan syarat menyediakan dokumen persetujuan lingkungan yang dapat berupa dokumen AMDAL (Analisis Mengenai Dampak Lingkungan), Dokumen UKL dan UPL (Upaya Pengelolaan Lingkungan dan Upaya Pemantauan Lingkungan) atau Surat Pernyataan Pengelolaan Lingkungan (SPPL)
- B2 : diizinkan dengan syarat menyediakan dokumen Persetujuan Bidang Perhubungan yang berupa ANDALALIN (Analisis Dampak Lalu Lintas)
- B3 : diizinkan dengan syarat wajib melalui rekomendasi untuk bangunan gedung umum serta dilengkapi dengan jumlah rencana kapasitas pengguna atau pengunjung pada suatu zona
- B4 : diizinkan dengan syarat telah mendapat persetujuan teknis instansi terkait kegiatan yang diatur dalam peraturan perundang-undangan
- X : kegiatan yang tidak diperbolehkan

MENTERI AGRARIA DAN TATA RUANG/
KEPALA BADAN PERTANAHAN NASIONAL
REPUBLIK INDONESIA,

ttd.

HADI TAJAHJANTO

LAMPIRAN XVII
 PERATURAN MENTERI AGRARIA DAN TATA RUANG/
 KEPALA BADAN PERTANAHAN NASIONAL
 NOMOR 7 TAHUN 2023
 TENTANG
 RENCANA DETAIL TATA RUANG KECAMATAN AJIBATA

TABEL INTENSITAS PEMANFAATAN RUANG

KAWASAN	ZONA	SUBZONA	KODE	INTENSITAS PEMANFAATAN RUANG		
				KDB Maksimum	KDH Minimum	KLB Maksimum
Lindung	Badan Air	Badan Air	BA	0	0	0
	Hutan Lindung	Hutan Lindung	HL	10	90	0,3
	Perlindungan Setempat	Perlindungan Setempat	PS	30	70	0,3
	Ruang Terbuka Hijau	Rimba Kota	RTH-1	25	75	0,3
		Taman Kota	RTH-2	30	70	0,3
		Taman Kecamatan	RTH-3	30	70	0,3
		Taman Kelurahan	RTH-4	30	70	0,3
		Taman RW	RTH-5	30	70	0,3
		Taman RT	RTH-6	30	70	0,3
Pemakaman		RTH-7	20	80	0,2	
Jalur Hijau	RTH-8	20	80	0,2		
Budi Daya	Badan Jalan	Badan Jalan	BJ	0	0	0
	Perkebunan Rakyat	Perkebunan Rakyat	KR	40	60	0,6
	Pertanian	Tanaman Pangan	P-1	40	60	0,4
		Perkebunan	P-3	40	60	0,4
	Perikanan	Perikanan Tangkap	IK-1	60	40	1,2
	Pariwisata	Pariwisata	W	60	40	1,3
	Perumahan	Perumahan Kepadatan Tinggi	R-2	80	20	1,4
		Perumahan Kepadatan Sedang	R-3	60	40	1,2
		Perumahan Kepadatan Rendah	R-4	60	40	1
	Sarana Pelayanan Umum	SPU Skala Kecamatan	SPU-2	70	30	1,2
		SPU Skala Kelurahan	SPU-3	70	30	1,2
		SPU Skala RW	SPU-4	70	30	1,4
	Perkantoran	Perkantoran	KT	70	30	1,4
	Perdagangan dan Jasa	Perdagangan dan Jasa Skala Kota	K-1	70	30	2,1
		Perdagangan dan Jasa Skala WP	K-2	70	30	1,4
Perdagangan dan Jasa Skala SWP		K-3	70	30	1,2	

KAWASAN	ZONA	SUBZONA	KODE	INTENSITAS PEMANFAATAN RUANG		
				KDB Maksimum	KDH Minimum	KLB Maksimum
	Pengelolaan Persampahan	Pengelolaan Persampahan	PP	60	40	0,6
	Transportasi	Transportasi	TR	60	40	1,2
	Pertahanan dan Keamanan	Pertahanan dan Keamanan	HK	70	30	1,2
	Peruntukan Lainnya	Instalasi Pengolahan Air Limbah (IPAL)	PL-4	30	70	0,6

MENTERI AGRARIA DAN TATA RUANG/
KEPALA BADAN PERTANAHAN NASIONAL
REPUBLIK INDONESIA,

ttd.

HADI TJAHJANTO

LAMPIRAN XVIII
 PERATURAN MENTERI AGRARIA DAN TATA RUANG/
 KEPALA BADAN PERTANAHAN NASIONAL
 NOMOR 7 TAHUN 2023
 TENTANG
 RENCANA DETAIL TATA RUANG KECAMATAN AJIBATA

TABEL TATA MASSA BANGUNAN

KAWASAN	ZONA	SUBZONA	KODE	Ketinggian Bangunan	GSB	ARSITEKTUR BANGUNAN
					(50% DARI LEBAR JALAN)	
Lindung	Badan Air	Badan Air	BA	0	Lebar Jalan Kolektor: 15 m	Bebas
	Hutan Lindung	Hutan Lindung	HL	2	Lebar Jalan Lokal: 10 - 8 m,	Memperhatikan prinsip ekologi
	Perlindungan Setempat	Perlindungan Setempat	PS	2	Lebar Jalan Lingkungan: 5 m	Memperhatikan prinsip ekologi
	Ruang Terbuka Hijau	Rimba Kota	RTH-1	2		Memperhatikan prinsip ekologi
		Taman Kota	RTH-2	2		Memperhatikan prinsip ekologi
		Taman Kecamatan	RTH-3	2		Memperhatikan prinsip ekologi
		Taman Kelurahan	RTH-4	2		Memperhatikan prinsip ekologi
		Taman RW	RTH-5	2		Memperhatikan prinsip ekologi
		Taman RT	RTH-6	2		Memperhatikan prinsip ekologi
Pemukaman		RTH-7	1	Memperhatikan prinsip ekologi		
Jalur Hijau	RTH-8	0	Memperhatikan prinsip ekologi			
Budi Daya	Badan Jalan	Badan Jalan	BJ	0		Bebas
	Perkebunan Rakyat	Perkebunan rakyat	KR	2		Bebas
	Pertanian	Tanaman Pangan	P-1	2		Bebas
		Perkebunan	P-3	2		Bebas
	Perikanan	Perikanan Tangkap	IK-1	2		Bebas
	Pariwisata	Pariwisata	W	3		Memperhatikan prinsip ekologi dan budaya khas Toba
	Perumahan	Perumahan Kepadatan Tinggi	R-2	3		Mempertahankan rumah tradisional
		Perumahan Kepadatan Sedang	R-3	2		Mempertahankan rumah tradisional
Perumahan Kepadatan Rendah		R-4	2		Mempertahankan rumah tradisional	
Sarana	SPU Skala	SPU-2	2		Memperhatikan	

KAWASAN	ZONA	SUBZONA	KODE	Ketinggian Bangunan	GSB	ARSITEKTUR BANGUNAN
					(50% DARI LEBAR JALAN)	
	Pelayanan Umum	Kecamatan				budaya khas Toba
		SPU Skala Kelurahan	SPU-3	2		Memperhatikan budaya khas Toba
		SPU Skala RW	SPU-4	2		Memperhatikan budaya khas Toba
	Perkantoran	Perkantoran	KT	2		Memperhatikan budaya khas Toba
	Perdagangan dan Jasa	Perdagangan dan Jasa Skala Kota	K-1	3		Bebas
		Perdagangan dan Jasa Skala WP	K-2	2		Bebas
		Perdagangan dan Jasa Skala SWP	K-3	2		Bebas
	Pengelolaan persampahan	Pengelolaan persampahan	PP	2		Memperhatikan prinsip ekologi
	Transportasi	Transportasi	TR	2		Memperhatikan budaya khas Toba
	Pertahanan dan Keamanan	Pertahanan dan Keamanan	HK	2		Mengikuti Ketentuan dari lembaga yang berwenang
Peruntukan Lainnya	Instalasi Pengolahan Air Limbah (IPAL)	PL-4	2	Bebas		

MENTERI AGRARIA DAN TATA RUANG/
KEPALA BADAN PERTANAHAN NASIONAL
REPUBLIK INDONESIA,

ttd.

HADI TJAHJANTO

LAMPIRAN XIX
PERATURAN MENTERI AGRARIA DAN TATA RUANG/
KEPALA BADAN PERTANAHAN NASIONAL
NOMOR 7 TAHUN 2023
TENTANG
RENCANA DETAIL TATA RUANG KECAMATAN AJIBATA

TABEL SARANA PRASARANA MINIMUM

KAWASAN	ZONA	SUBZONA	KODE	KETENTUAN SARANA PRASARANA MINIMUM
Lindung	Badan Air	Badan Air	BA	v Diperbolehkan pengembangan ruang terbuka hijau
	Hutan Lindung	Hutan Lindung	HL	v Jalan inspeksi v Jalur evakuasi bencana berupa penandaan atau rambu-rambu
	Perlindungan Setempat	Perlindungan Setempat	PS	v Jaringan jalan pedestrian v Jaringan listrik dan telekomunikasi v Sarana pengamanan sungai berupa tanggul v Sarana persampahan v Tanaman pelindung sesuai aturan perundang-undangan terkait jenis dan kerapatan tanaman
	Ruang Terbuka Hijau	Rimba Kota	RTH-1	v Jalan inspeksi v Jalur pejalan kaki/pedestrian v Jaringan listrik, jaringan telekomunikasi, jaringan air bersih, dan jaringan drainase v Parkir v Sarana persampahan lengkap v Aksesibilitas difabel v Dapat disertai sarana pendukung, seperti: toilet, <i>jogging track</i> , bangunan semi permanen pendukung rimba kota seperti pos pengelola dan pos keamanan v Fasilitas evakuasi bencana, seperti: lokasi evakuasi, jalur evakuasi, penandaan/rambu-rambu

KAWASAN	ZONA	SUBZONA	KODE	KETENTUAN SARANA PRASARANA MINIMUM
		Taman Kota	RTH-2	<ul style="list-style-type: none"> v Jalur pejalan kaki/ pedestrian v Jaringan listrik, jaringan telekomunikasi, jaringan air bersih, dan jaringan drainase v Parkir v Sarana persampahan (Tempat sampah terpisah Organik dan Non Organik) v Aksesibilitas difabel v Dapat disertai sarana pendukung, seperti: toilet, <i>jogging track</i>, bangunan semi permanen pendukung rimba kota seperti pos pengelola dan pos keamanan v Fasilitas evakuasi bencana, seperti: lokasi evakuasi, jalur evakuasi, penandaan/rambu-rambu v Jalur sepeda
		Taman Kecamatan	RTH-3	<ul style="list-style-type: none"> v Jaringan listrik, jaringan telekomunikasi, jaringan air bersih, dan jaringan drainase v Jalur pejalan kaki v Sarana persampahan v Parkir
		Taman Kelurahan	RTH-4	<ul style="list-style-type: none"> v Jaringan listrik, jaringan telekomunikasi, jaringan air bersih, dan jaringan drainase v Jalur pejalan kaki v Sarana persampahan v Parkir
		Taman RW	RTH-5	<ul style="list-style-type: none"> v Jaringan listrik, jaringan telekomunikasi, jaringan air bersih, dan jaringan drainase v Jalur pejalan kaki v Sarana persampahan
		Taman RT	RTH-6	<ul style="list-style-type: none"> v Jaringan listrik, jaringan telekomunikasi, jaringan air bersih, dan jaringan drainase v Jalur pejalan kaki v Sarana persampahan

KAWASAN	ZONA	SUBZONA	KODE	KETENTUAN SARANA PRASARANA MINIMUM
		Pemukiman	RTH-7	<ul style="list-style-type: none"> v Jaringan listrik (berupa lampu jalan), jaringan drainase v Sarana persampahan v Prasarana Parkir di luar fungsi RTH minimum 10 % v Jalan inspeksi v Dapat dibangun bangunan semi-permanen berupa kantor pengelola TPU dan toilet
		Jalur Hijau	RTH-8	<ul style="list-style-type: none"> v Jaringan listrik, jaringan telekomunikasi, dan jaringan drainase v Jaringan pejalan kaki beserta lampu jalan v Rambu jalan dan rambu evakuasi bencana v Tersedia Jalur hijau v Penyediaan vegetasi penyerap polutan v Jaringan listrik, jaringan telekomunikasi, jaringan air bersih, dan jaringan drainase v Trotoar jalan
	Badan Jalan	Badan Jalan	BJ	
	Perkebunan Rakyat	Perkebunan Rakyat	KR	<ul style="list-style-type: none"> v Jaringan listrik, jaringan telekomunikasi, jaringan air bersih, dan jaringan drainase v Jalan inspeksi
Budidaya		Tanaman Pangan	P-1	<ul style="list-style-type: none"> v Jaringan listrik, jaringan telekomunikasi, dan jaringan irigasi v Jalan inspeksi
	Pertanian	Perkebunan	P-3	<ul style="list-style-type: none"> v Kanal air v Jaringan listrik, jaringan telekomunikasi, jaringan air bersih, dan jaringan drainase v Jalan inspeksi
	Perikanan	Perikanan Tangkap	IK-1	<ul style="list-style-type: none"> v Jaringan listrik, jaringan telekomunikasi, jaringan air bersih, dan jaringan drainase v Dermaga v Sistem pengolahan limbah v Sarana dan prasarana persampahan

KAWASAN	ZONA	SUBZONA	KODE	KETENTUAN SARANA PRASARANA MINIMUM
	Pariwisata	Pariwisata	W	<ul style="list-style-type: none"> v Jalur pejalan kaki v Jaringan listrik, jaringan telekomunikasi, jaringan air bersih, dan jaringan drainase v Jaringan Persampahan dan Sarana persampahan v Ruang Terbuka Hijau minimal 10% dan dapat menerapkan konsep <i>green roof</i> untuk bangunan dengan jumlah lantai >1 v Jaringan limbah v Terlayani hidran umum dan hidran kebakaran, APAR v Dapat menambah sarana pendukung seperti: musholla, toilet, kantor pos pengelola, kantor informasi turis dan lainnya sesuai kebutuhan pariwisata v parkir
	Perumahan	Perumahan Kepadatan Tinggi	R-2	<ul style="list-style-type: none"> v Jalur pejalan kaki v Jaringan listrik, jaringan telekomunikasi, jaringan air bersih, dan jaringan drainase v Jaringan Persampahan dan Sarana persampahan v Ruang terbuka hijau privat minimal 10 % dan dapat menerapkan konsep <i>green roof</i> v Penyediaan RTH publik minimal 20% dari luas Kawasan perumahan formal
		Perumahan Kepadatan Sedang	R-3	<ul style="list-style-type: none"> v Terlayani jaringan limbah dan IPAL skala Kawasan
		Perumahan Kepadatan Rendah	R-4	<ul style="list-style-type: none"> v Tersedia jalur evakuasi bencana v Fasilitas pendukung berupa fasilitas peribadatan, kesehatan, dan perdagangan dan jasa
	Sarana Pelayanan Umum	SPU Skala Kecamatan	SPU-2	<ul style="list-style-type: none"> v Jalur pejalan kaki v Jaringan listrik, jaringan telekomunikasi, jaringan air bersih, dan jaringan drainase v Jaringan Persampahan dan Sarana persampahan (Penyediaan TPS3R) v Ruang terbuka hijau privat minimal 10 %
		SPU Skala Kelurahan	SPU-3	<ul style="list-style-type: none"> v Terlayani jaringan limbah dan IPAL skala Kawasan
		SPU Skala RW	SPU-4	<ul style="list-style-type: none"> v Ruang Terbuka Non Hijau berupa lapangan olahraga dan parkir v Titik kumpul evakuasi, jalur evakuasi

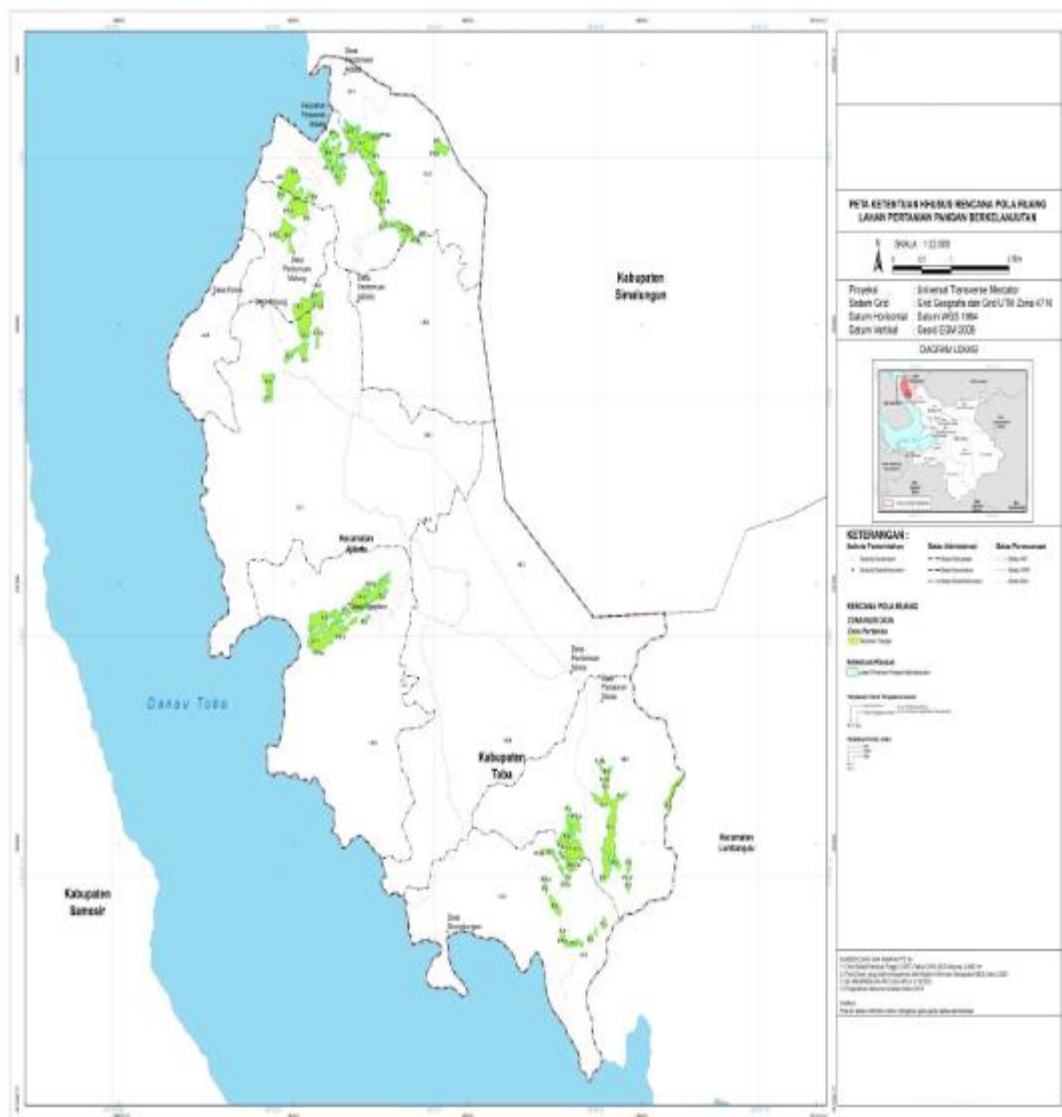
KAWASAN	ZONA	SUBZONA	KODE	KETENTUAN SARANA PRASARANA MINIMUM
	Perkantoran	Perkantoran	KT	<ul style="list-style-type: none"> v Jalur pejalan kaki v Jaringan listrik, jaringan telekomunikasi, jaringan air bersih dan jaringan drainase v Jaringan Persampahan dan Sarana persampahan (Penyediaan TPS3R) v Ruang terbuka hijau privat minimal 10 % v Terlayani jaringan limbah dan IPAL skala Kawasan v Parkir v Titik kumpul evakuasi, jalur evakuasi
	Perdagangan dan Jasa	Perdagangan dan Jasa Skala Kota	K-1	<ul style="list-style-type: none"> v Jalur pejalan kaki v Jaringan listrik, jaringan telekomunikasi, jaringan air bersih, dan jaringan drainase v Jaringan Persampahan dan Sarana persampahan (Penyediaan TPS3R) v Ruang terbuka hijau privat minimal 10 % v Terlayani jaringan limbah dan IPAL skala Kawasan
		Perdagangan dan Jasa Skala WP	K-2	<ul style="list-style-type: none"> v Ruang Terbuka Non Hijau berupa lapangan olahraga dan parkir
		Perdagangan dan Jasa Skala SWP	K-3	<ul style="list-style-type: none"> v Titik kumpul evakuasi, jalur evakuasi
	Pengelolaan persampahan	Pengelolaan persampahan	PP	<ul style="list-style-type: none"> v Jaringan listrik, telekomunikasi, air bersih, bangunan pelindung, jalan inspeksi
	Transportasi	Transportasi	TR	<ul style="list-style-type: none"> v Jaringan listrik, telekomunikasi, air bersih, sistem sirkulasi
	Pertahanan dan Keamanan	Pertahanan dan Keamanan	HK	<ul style="list-style-type: none"> v Jaringan listrik, telekomunikasi, air bersih, drainase
	Peruntukan Lainnya	Instalasi Pengolahan Air Limbah (IPAL)	PL-4	<ul style="list-style-type: none"> v Jaringan listrik, telekomunikasi, air bersih, bangunan pelindung, jalan inspeksi

MENTERI AGRARIA DAN TATA RUANG /
KEPALA BADAN PERTANAHAN NASIONAL
REPUBLIK INDONESIA,

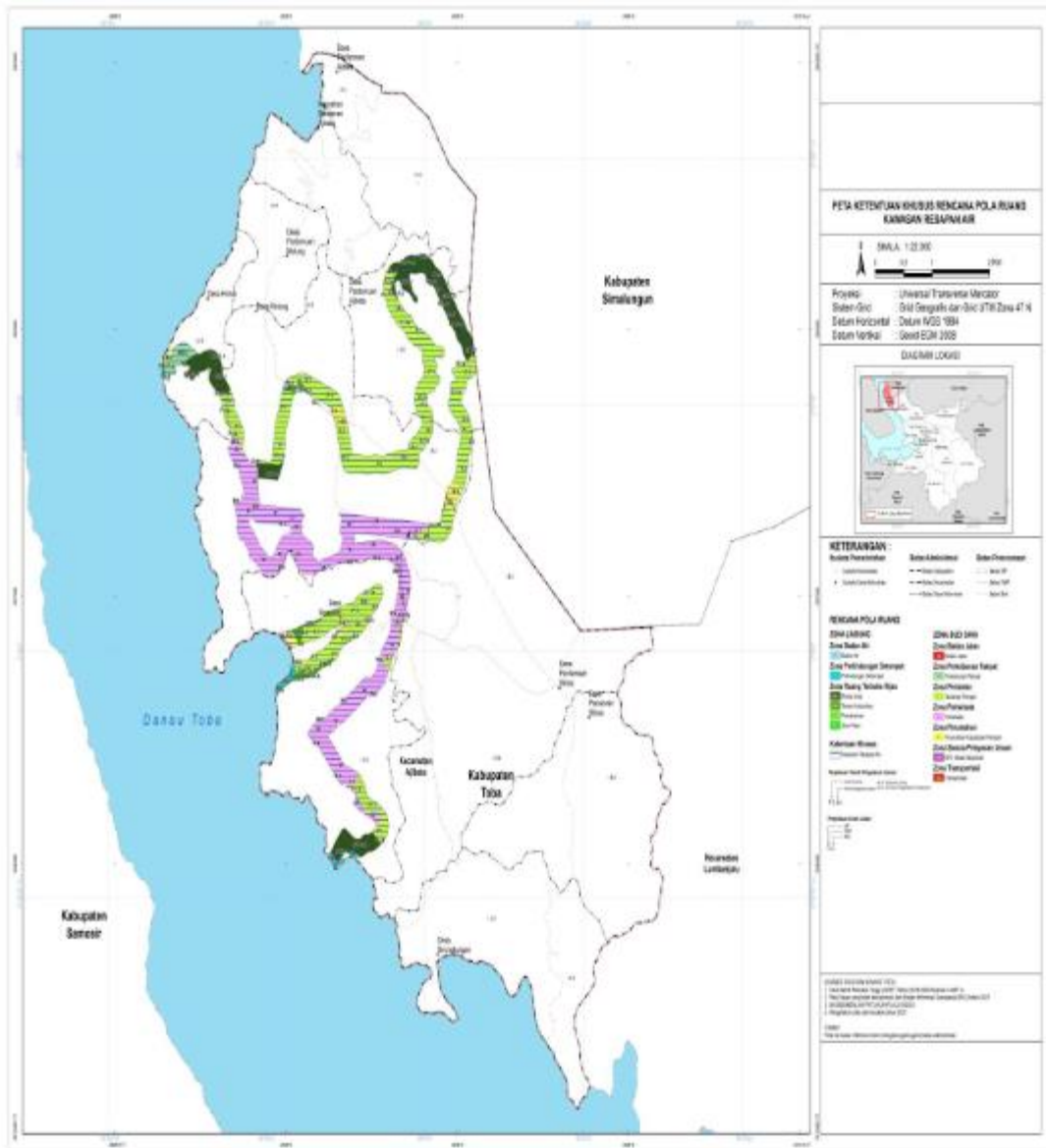
ttd.

HADI TJAHJANTO

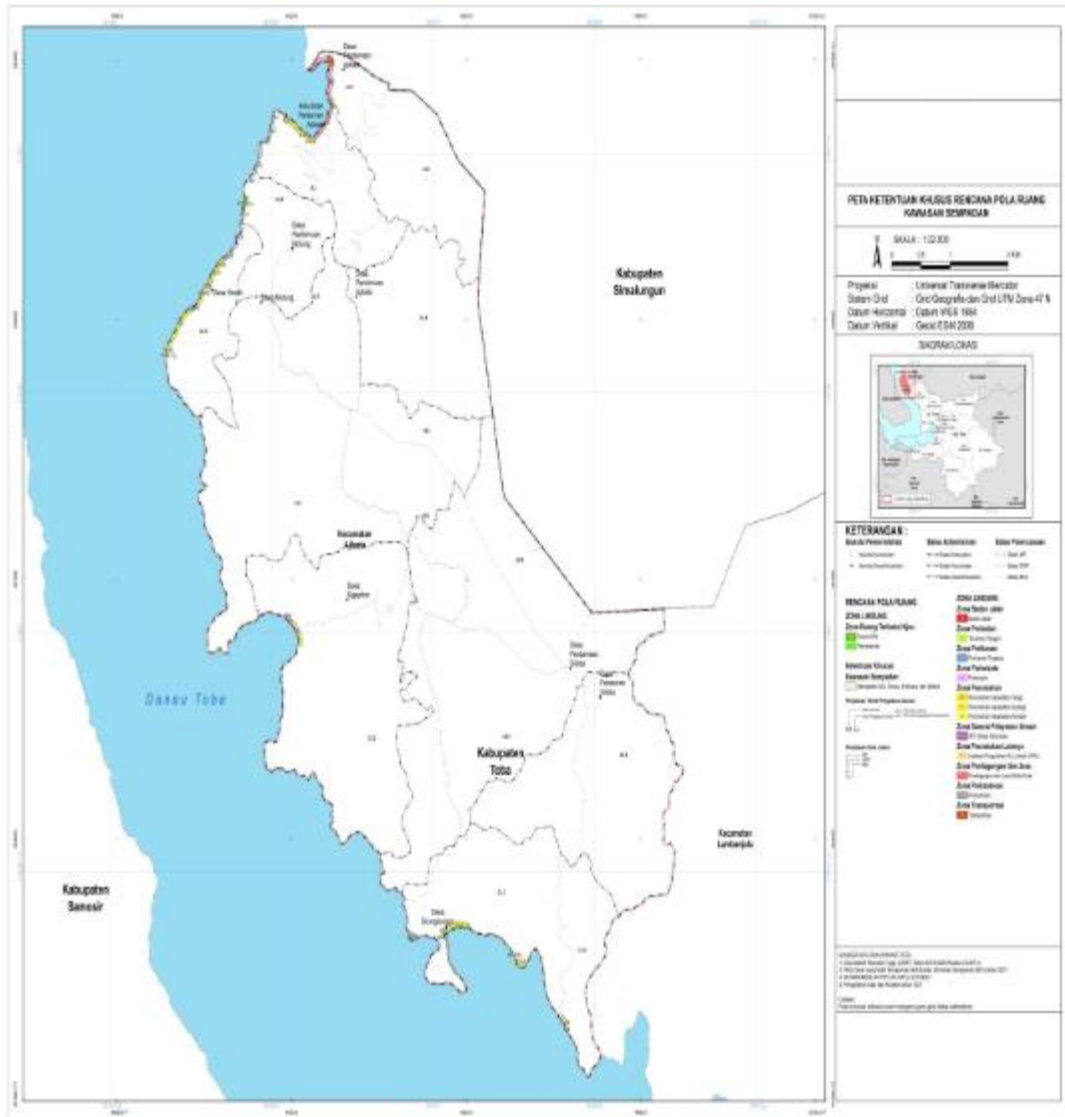
B. PETA KETENTUAN KHUSUS RENCANA POLA RUANG LAHAN PERTANIAN PANGAN BERKELANJUTAN



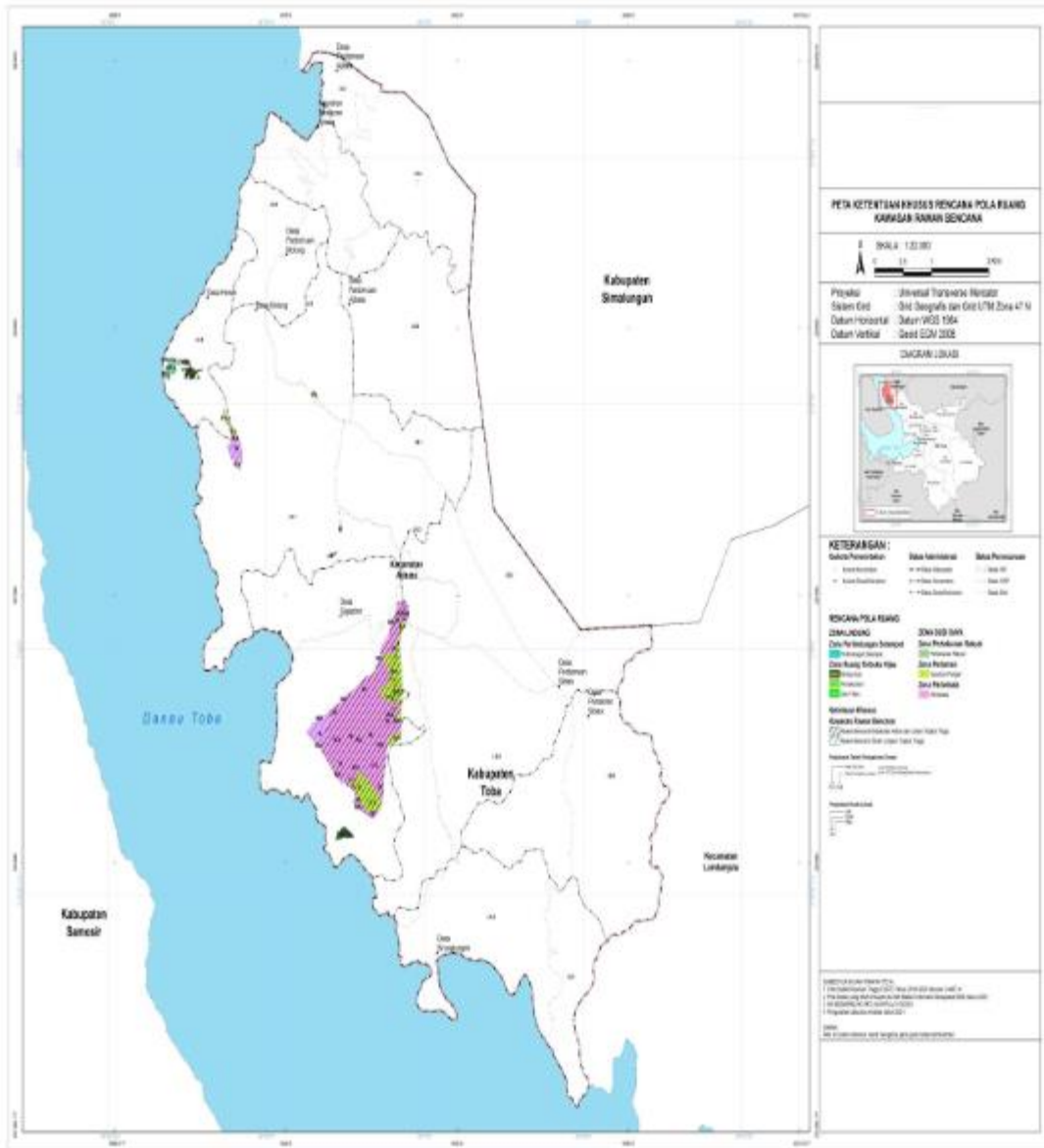
C. PETA KETENTUAN KHUSUS KAWASAN RESAPAN AIR



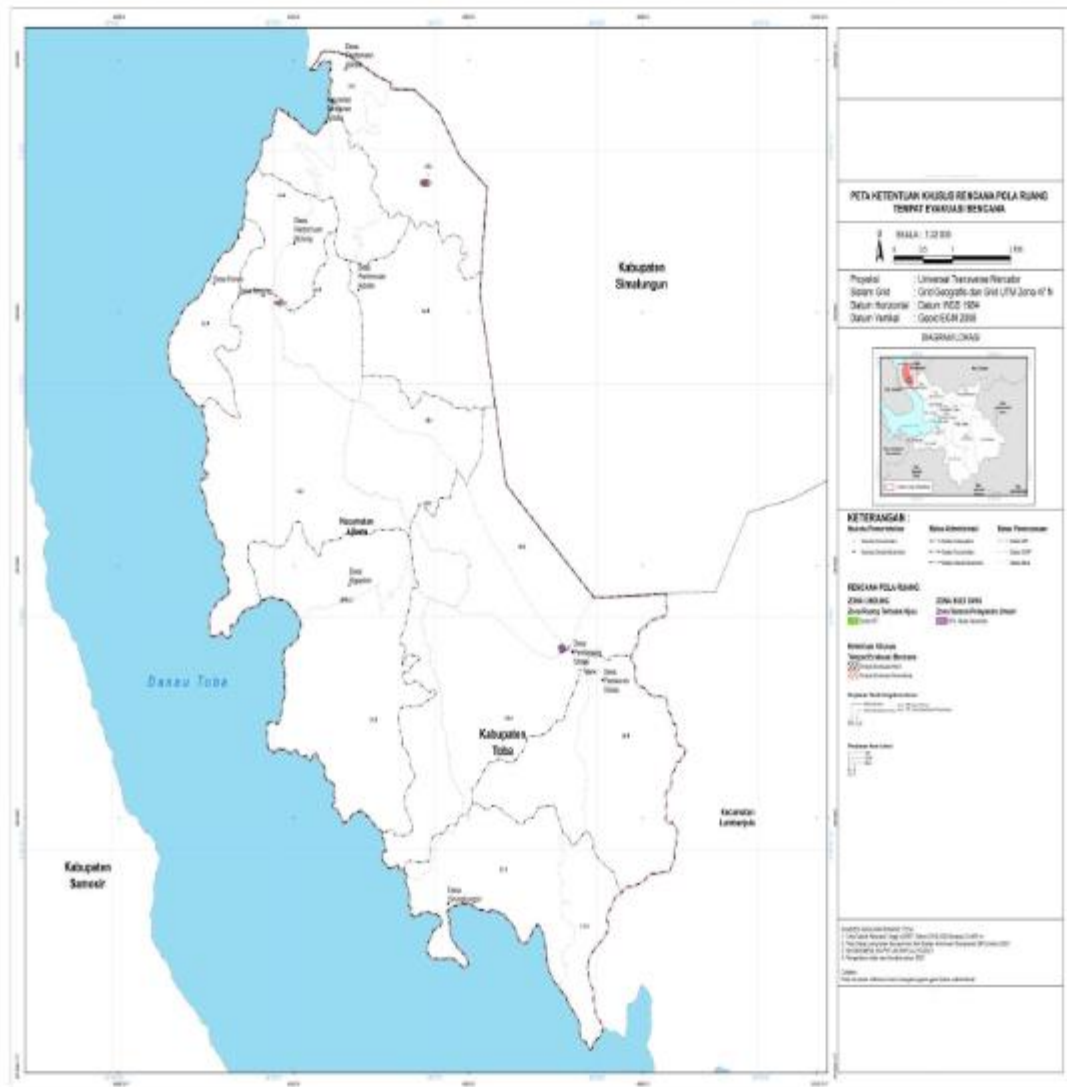
D. PETA KETENTUAN KHUSUS KAWASAN SEMPADAN



E. PETA KETENTUAN KHUSUS KAWASAN RAWAN BENCANA



F. PETA KETENTUAN KHUSUS TEMPAT EVAKUASI BENCANA



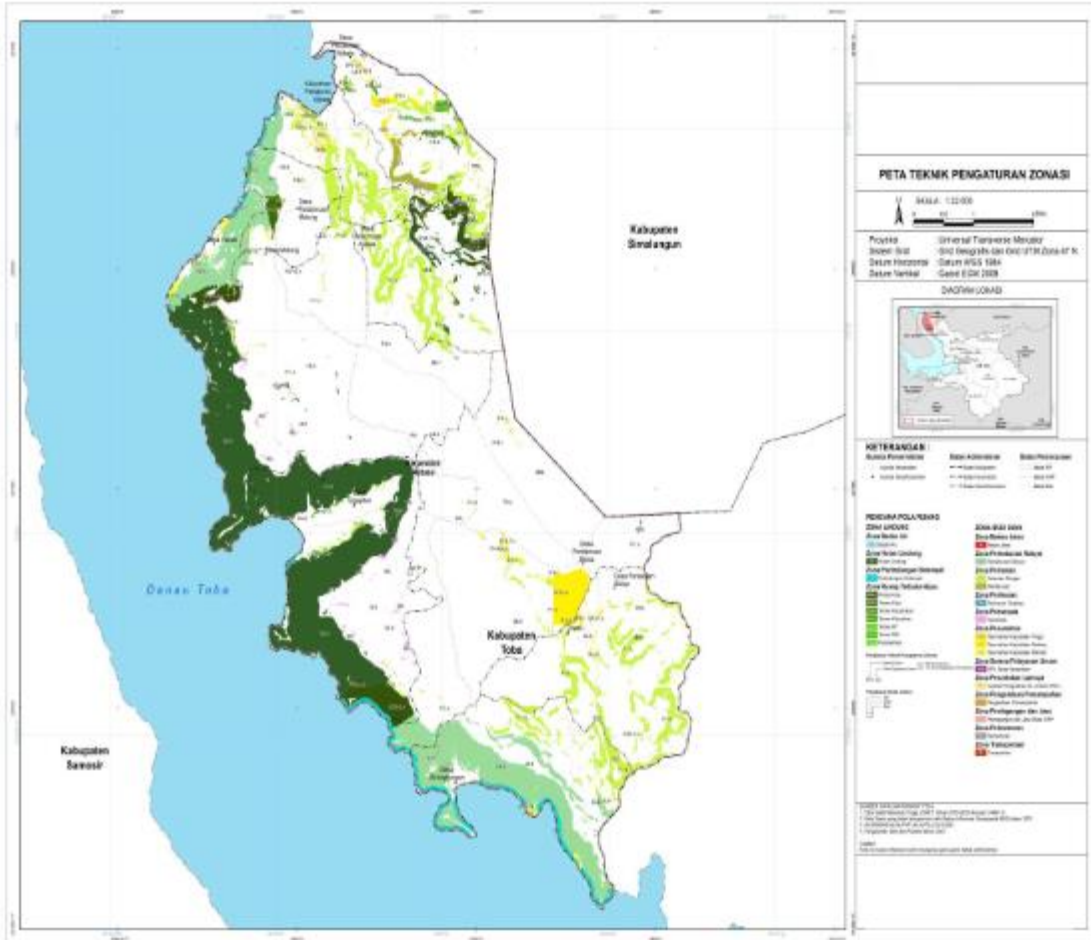
MENTERI AGRARIA DAN TATA RUANG/
 KEPALA BADAN PERTANAHAN NASIONAL
 REPUBLIK INDONESIA,

ttd.

HADI TJAHJANTO

LAMPIRAN XXI
PERATURAN MENTERI AGRARIA DAN TATA RUANG/
KEPALA BADAN PERTANAHAN NASIONAL
NOMOR 7 TAHUN 2023
TENTANG
RENCANA DETAIL TATA RUANG KECAMATAN AJIBATA

PETA TEKNIK PENGATURAN ZONASI



MENTERI AGRARIA DAN TATA RUANG/
KEPALA BADAN PERTANAHAN NASIONAL
REPUBLIC INDONESIA,

ttd.

HADI TJAHAJANTO